ELECCIONES MUNICIPALES 2020

FICHERO CANTONAL

82 CANTONES
6138 PUESTOS A ELEGIR

Tribunal Supremo de Elecciones
Instituto de Formación y Estudios en Democracia

ELECCIONES MUNICIPALES 2020

FICHERO CANTONAL

Tribunal Supremo de Elecciones
Instituto de Formación y Estudios en Democracia

Autora
Mariela Castro Ávila

320.8 Castro Ávila, Mariela
C355f Fichero cantonal : elecciones municipales 2020 / Mariela Castro Ávila. San José, Costa Rica : Tribunal Supremo de Elecciones. Instituto de Formación y Estudios en Democracia, 2019.
90 páginas: ilustrado, color.

ISBN 978-9930-521-37-3

1. Indicadores sociales. 2. Indicadores económicos. 3. Desarrollo Municipal. 4. Organización municipal. 5. Gobierno local. 6. División política territorial. II. Título

CDOC-IFED

Instituto de Formación y Estudios en Democracia
Tribunal Supremo de Elecciones, Costa Rica
Apartado: 2163-1000, San José
Web: http//tse.go.cr/ifed
Primera edición, 2019

Consejo editorial
Hugo Picado León (Director)
Ileana Aguilar Olivares
Luis Diego Brenes Villalobos
Mariela Castro Ávila
Rocío Montero Solano

Corrección de texto:
Johanna Barrientos Fallas

Diseño de portada y diagramación:
Leonardo Peña Calderón, Oficina de Comunicación Organizacional

Fichero cantonal : elecciones municipales 2020 de Mariela Castro Ávila se encuentra bajo una licencia Creative Commons Reconocimiento-NoComercial-CompartirIgual 4.0 Internacional License. Creado a partir de la obra en www.tse.go.cr.

Tabla de contenidos

PRESENTACIÓN IFED 4

PRESENTACIÓN KAS 5

FICHA METODOLÓGICA 6

INDICADORES DE LOS CANTONES DE LA PROVINCIA DE SAN JOSÉ. 13

INDICADORES DE LOS CANTONES DE LA PROVINCIA DE ALAJUELA 35

INDICADORES DE LOS CANTONES DE LA PROVINCIA DE CARTAGO 53

INDICADORES DE LOS CANTONES DE LA PROVINCIA DE HEREDIA 63

INDICADORES DE LOS CANTONES DE LA PROVINCIA DE GUANACASTE 75

INDICADORES DE LOS CANTONES DE LA PROVINCIA DE PUNTARENAS 87

INDICADORES DE LOS CANTONES DE LA PROVINCIA DE LIMÓN 99

Presentación IFED

El Instituto de Formación y Estudios en Democracia (IFED) del Tribunal Supremo de Elecciones, y en el marco del Proyecto "Votante Informado", presenta la tercera edición del Fichero Cantonal, el cual unifica los datos sobre la realidad cantonal y se convierte en un importante insumo; por un lado, para el diseño, ejecución y evaluación de programas de gobierno y planes de acción municipales; y por el otro, para que la ciudadanía, los medios de comunicación y las instancias académicas puedan contar con información que les permita hacer seguimiento y ejercer control sobre la gestión de las autoridades locales.

Con la presentación de fichas individuales por municipio, y en esta ocasión con tablas de Excel, se brinda una fotografía, lo más actualizada posible, del estado de los cantones de Costa Rica, esto a partir de una revisión de documentos generados por 10 reconocidas instituciones. De esta manera se ofrece, de forma amigable, una base mínima de información de 28 indicadores que enriquece el análisis sobre los principales desafíos comunales.

Para mayor facilidad de las personas usuarias, en esta tercera edición, el Fichero Cantonal se presenta en dos formatos: El primero es un formato digital en el que se ha creado un apartado para cada una de las provincias, y en cada uno de estos apartados, los indicadores están agrupados por temas. El segundo formato, tanto digital como impreso, son las fichas individuales por cantón, que permiten, bajo el formato de infografía, visualizar de manera sencilla y amigable cada uno de los 28 indicadores. En ambos formatos y con el fin de facilitar la comprensión, se incluye una ficha metodológica con la definición para cada indicador incluido.

Hugo Picado León
Director
Instituto de Formación y Estudios en Democracia

Presentación KAS

Enmarcado en el propósito fundamental que orienta el accionar de la Fundación Konrad Adenauer en aquellos países en los que mantiene relaciones de cooperación política-técnica, consistente en coadyuvar al proceso de fortalecimiento de sus sistemas democráticos, hoy la Fundación presenta a vuestra consideración la tercera edición de esta publicación que ha auspiciado al Instituto de Formación y Estudios en Democracia, mediante la cual se recoge y sistematiza información estadística muy valiosa, que permite conocer el estado actual de cada uno de los 82 cantones que conforman la geografía político-administrativa del país.

Por la experiencia concreta en Alemania, se concluye que la democracia se consolida fuertemente en aquellos sistemas políticos que privilegian la descentralización política y la participación real de la ciudadanía en los procesos de toma de decisiones.

Costa Rica se prepara para vivir por segunda ocasión consecutiva en su historia, unos comicios locales totalmente separados del proceso de elección de sus autoridades nacionales, donde la atención de la ciudadanía estará enfocada en los Gobiernos Locales y esto es de importancia capital.

El Gobierno Local es el espacio de encuentro más directo entre las autoridades electas en forma legítima y quienes, con su sufragio, los colocaron en tales posiciones de poder público. Es en el ámbito municipal, donde, además, las personas pueden conocer e involucrarse en forma más profunda y realista, en la dinámica que guía la conducción política del poder público. Dicho de otra forma, es en lo local, donde el ciudadano aprende y ejercita en forma más efectiva, su condición de demócrata, logrando que la democracia se arraigue como una expresión auténtica de vida.

Dada entonces, la importancia estratégica que posee el régimen municipal para el fortalecimiento mismo del sistema político democrático, es vital que sobre su funcionamiento y alcances, así como sobre la realidad de cada uno de los cantones donde desarrolla su acción de gobierno, se informe con claridad a la ciudadanía, de forma tal que esta pueda apropiarse correctamente del mismo y ello contribuya a un incremento en la participación ciudadana en los comicios de febrero de 2020, siguiendo la tendencia al crecimiento, observada en las elecciones celebradas cuatro años atrás.

Con la presente publicación se contribuye en el permanente esfuerzo por dotar de información rigurosa, objetiva y precisa, tanto a los que toman decisiones al interior de los Gobiernos Locales, como a la ciudadanía que vive bajo su alero, y se hace de una forma amigable, permitiendo su uso en forma efectiva a quienes deseen utilizarla.

Werner Böhler
Representante
Fundación Konrad Adenauer Costa Rica /

Ficha metodológica

En este apartado se presenta la definición y la forma de cálculo de los indicadores contenidos en el Fichero Cantonal. Todos los indicadores e índices fueron tomados de las publicaciones de instituciones expertas en los temas.

Características generales

Población total proyectada a 2019: Son las personas, nacionales o extranjeras, que se proyecta, residen habitualmente en el cantón.

Esta proyección es elaborada por del Instituto Nacional de Estadística y Censos.

Superficie (km^2): Es la extensión en kilómetros cuadrados (km^2) de cada cantón.

Características electorales

Padrón electoral proyectado a febrero de 2020: Son las personas electoras registradas en el cantón.

Según las proyecciones del Tribunal Supremo de Elecciones para febrero de 2020.

Participación electoral en las Elecciones Municipales de 2016: Cantidad de personas que emitieron su voto en las Elecciones Municipales de 2016, en números absolutos y relativos.

Desarrollo Humano Cantonal

Índice de Desarrollo Humano Cantonal (IDHc) 2016: Mide el promedio de los logros de un cantón en tres dimensiones básicas del desarrollo humano:

1. Una vida larga y saludable, medida por la esperanza de vida al nacer.

2. El conocimiento, medido por la tasa de alfabetización de adultos y la tasa neta combinada de matriculación en primaria y secundaria.

3. Un nivel de vida digno, medido por el Índice de Bienestar Material a partir del consumo de electricidad residencial por cliente.

El IDHc varía de 0 a 1, representando 1 el valor más alto de desarrollo humano. En cada fichero aparece la calificación y la ubicación del cantón respecto a los restantes, donde 1 indica la mejor posición relativa y 81, la peor. Este Índice es elaborado por el Programa de la Naciones Unidas para el Desarrollo en conjunto con la Escuela de Estadística de la Universidad de Costa Rica.

Fuente: Atlas del Desarrollo Humano Cantonal de Costa Rica 2016.
En: http://desarrollohumano.or.cr/mapa-cantonal/index.php/mapa-cantonal

Índice de Pobreza Humana Cantonal (IPHc) 2016: Mide las privaciones en las tres dimensiones básicas del desarrollo humano reflejadas en el IDHc, además de recoger la exclusión social en cada cantón.

1. Conocimiento: exclusión del mundo de la lectura y las comunicaciones, medida por el porcentaje de adultos que tienen un nivel académico aprobado menor al tercer grado de educación primaria.

2. Un nivel de vida digno: medido por el porcentaje de personas pobres.

3. Exclusión social: medida por la tasa de desempleo a largo plazo (4 meses o más sin trabajo).

La calificación del IPHc se presenta en porcentajes, siendo 0% de pobreza el porcentaje deseable; a mayor porcentaje, mayor nivel de pobreza.

También se presenta la posición relativa del cantón respecto a los restantes, donde 1 indica la mejor posición relativa y 81, la peor.

Este Índice es elaborado por el Programa de la Naciones Unidas para el Desarrollo en conjunto con la Escuela de Estadística de la Universidad de Costa Rica.

Fuente: Atlas del Desarrollo Humano Cantonal de Costa Rica 2016.
En: http://desarrollohumano.or.cr/mapa-cantonal/index.php/mapa-cantonal

Índice de Desarrollo Relativo al Género Cantonal (IDGc) 2016: Ajusta el Índice de Desarrollo Humano para reflejar las desigualdades entre hombres y mujeres a nivel cantonal en las siguientes dimensiones:

1. Una vida larga y saludable, medida por la esperanza de vida al nacer.

2. El conocimiento, medido por la tasa de alfabetización de adultos y la tasa bruta combinada de matriculación en primaria y secundaria.

3. Un nivel de vida digno, medido por el bienestar material estimado.

El IDGc varía de 0 a 1, representando 1 el valor más alto de desarrollo de género. En cada fichero aparece la calificación y la ubicación del cantón respecto a los restantes, donde 1 indica la mejor posición relativa y 81, la peor.

Este Índice es elaborado por el Programa de la Naciones Unidas para el Desarrollo en conjunto con la Escuela de Estadística de la Universidad de Costa Rica.

Fuente: Atlas del Desarrollo Humano Cantonal de Costa Rica 2016.
En: http://desarrollohumano.or.cr/mapa-cantonal/index.php/mapa-cantonal

Índice de Potenciación del Género Cantonal (IPGc) 2016: se centra en las oportunidades de las mujeres en lugar de centrarse en sus capacidades y refleja la desigualdad en tres áreas clave:

1. Participación política y poder para tomar decisiones, medidos por el porcentaje de hombres y mujeres en puestos de regidurías en la municipalidad de cada cantón.

2. Participación económica y poder para tomar decisiones, medidos por el porcentaje de hombres y mujeres en puestos superiores.

3. Poder sobre los recursos económicos, medido por el bienestar material estimado de hombres y mujeres.

El IPG varía de 0 a 1, representando 1 el valor más alto. En cada fichero aparece la calificación y la ubicación del cantón respecto a los restantes, donde 1 indica la mejor posición relativa y 81, la peor.

Este Índice es elaborado por el Programa de la Naciones Unidas para el Desarrollo en conjunto con la Escuela de Estadística de la Universidad de Costa Rica.

Fuente: Atlas del Desarrollo Humano Cantonal de Costa Rica 2016.
En: http://desarrollohumano.or.cr/mapa-cantonal/index.php/mapa-cantonal

Competitividad Cantonal

Índice de Competitividad Cantonal (ICC) 2016: Mide el resultado, en el espacio cantonal, de las decisiones empresariales, familiares y de los Gobiernos a escala cantonal y nacional.

El ICC está compuesto por 38 variables distribuidas en 7 pilares:

1. El entorno económico: este pilar incluyó la tasa de crecimiento el consumo eléctrico total, los egresos municipales por persona (egresos municipales menos la inversión del gobierno local), los metros cuadrados de construcción por km2 y las exportaciones por persona trabajadora.

2. El desempeño del Gobierno local: se consideraron variables como la capacidad de recaudación del gobierno local medida por los ingresos por persona y el grado de dependencia de los ingresos del municipio de las transferencias del gobierno central. La capacidad del gobierno local para gestionar los bienes y servicios locales medida por el gasto no administrativo por persona y el gasto en la red vial por km de red cantonal. La eficiencia para responder las gestiones de los residentes ante la municipalidad se mide con la variable de número de días para obtener una patente comercial, la cual se obtiene mediante encuesta directa a todos los municipios del país. La variable denominada participación en las elecciones de alcalde versus las presidenciales busca monitorear qué tanto ejercen los ciudadanos del cantón esa autonomía política. El grado de complejidad ambiental de los permisos que tramitan las municipalidades.

3. El acceso y calidad de la infraestructura: se utiliza el porcentaje de la red vial pavimentada. La disponibilidad y el acceso a electricidad, agua potable y a la telefonía fija. El acceso a las nuevas tecnologías de la información con el porcentaje de viviendas con acceso a internet, la cobertura y calidad de la red de telefonía móvil tanto 2G como 3G y el desempeño de descarga global 3G.

4. El clima empresarial: mide el grado de competencia entre las empresas industriales y de servicios para conseguir una persona trabajadora en su respectivo cantón, comparando la relación de patronos entre la población económicamente activa del cantón versus la misma relación a nivel nacional. Si supera la unidad hay una relativa mayor competencia en el cantón. La disponibilidad de servicios empresariales se aproxima con la variable que cuantifica el número de entidades financieras por km2, establecidas en el cantón. Para medir la diversidad de actividades presentes en el cantón se utiliza el Directorio de Establecimientos que elabora el Instituto Nacional de Estadística y Censos. La importancia relativa de las empresas exportadoras presentes en el cantón se mide como proporción del número de empresas (patronos) totales del cantón.

5. El clima laboral: miden la cobertura de inglés en primaria, la cobertura de educación en secundaria y la matrícula en la educación universitaria estatal. Mide el tamaño de la oferta laboral, pues utiliza la población económicamente activa del cantón. Mide la especialización relativa de los trabajadores del cantón en actividades de servicios como comercios, hoteles, educación y en industria. Si el valor de la variable es alto significa que, dado el tamaño del cantón, hay una concentración de trabajadores en estos sectores, y si es bajo significa que los trabajadores del cantón se especializan en las demás actividades económicas, principalmente agrícolas. Por último, el crecimiento del empleo formal con respecto a la variación de la población económicamente activa del cantón.

6. La capacidad para manejar conocimientos complejos (innovación): cuantifica el grado de concentración de exportaciones en alta tecnología que se originan dentro del cantón. Mide la matrícula de las universidades estatales en ciencias y tecnología que provienen del cantón respectivo y del porcentaje de escuelas y colegios con acceso a internet en ese cantón.

7. La calidad de vida: Mide la tasa de mortalidad por infecciones por 10mil habitantes. El número de establecimientos dedicados al esparcimiento y entretenimiento ubicados en el cantón por cada 10mil habitantes. La mortalidad por homicidio por cada 100 mil habitantes. El número de habitantes por EBAIS. El número de robos y asaltos a personas por cada 10 mil habitantes. El esfuerzo municipal en mitigar problemas ambientales del cantón.

El ICC es un número que refleja la posición del cantón respecto de los restantes, donde 1 indica la mejor posición relativa y 81, la peor.

Por eso se presenta la posición del cantón no solo en el ICC, sino en cada uno de los 7 pilares.

Este Índice es elaborado por Escuela de Economía y el Observatorio del Desarrollo de la Universidad de Costa Rica.

Fuente: Índice de Competitividad Cantonal 2006-2016.
En: https://www.ucr.ac.cr/medios/documentos/2017/icc-odd-2006-2016.pdf

Gestión Municipal

Índice de Gestión Municipal (IGM) 2018: Mide el desempeño de los Gobiernos locales. Comprende 61 indicadores relacionados con 5 ejes:

1. El desarrollo y gestión institucional: gestión financiera y presupuestaria, control interno, contratación administrativa, sistemas de información y recursos humanos.

2. La planificación, participación ciudadana y rendición de cuentas: tenencia de instrumentos de planificación, cobertura de planes reguladores, cumplimiento de las metas propuestas, presupuestos participativos, mecanismos de participación ciudadana y medición de satisfacción de los usuarios.

3. La gestión de desarrollo ambiental: recolección de residuos, depósito y tratamiento de residuos y aseo de vías y sitios públicos. Para estos servicios se evalúa su sostenibilidad y desarrollo, su cobertura y la tenencia de información básica para su prestación.

4. La gestión de servicios económicos: desarrollo de la red vial cantonal con el grado de complimiento de las metas propuestas, la ejecución de los recursos destinados a esta actividad y el estado de la superficie de la red vial cantonal.

5. La gestión de servicios sociales: determinar la gestión realizada por las corporaciones municipales en la atención de servicios y obras sociales, así como la sostenibilidad, recursos y cobertura del servicio de parques y obras de ornato.

Distribuye los Gobiernos locales en cuatro grupos (A,B,C,D), tomando en consideración características similares en cuanto al presupuesto, al Índice de Desarrollo Humano Cantonal (IDHc), a los kilómetros cuadrados del territorio y a las unidades habitacionales combinadas con el IDHc. La calificación va de 0 a 100, donde a mayor calificación obtenida, mejor la gestión. La calificación se obtiene promediando el porcentaje obtenido en cada uno de los 5 ejes.

Por eso se presenta la calificación del cantón no solo en el IGM, sino el porcentaje en cada uno de los 5 ejes pilares.

Este Índice es elaborado por la Contraloría General de la República.

Fuente: Índice de Gestión Municipal 2017.
En: https://cgrfiles.cgr.go.cr/publico/docsweb/documentos/publicaciones-cgr/igm/2017/igm-2017.pdf

Características Sociales

Índice de Bienestar de Niñez y Adolescencia Cantonal (IBINA) 2013: Mide la satisfacción de las condiciones económicas, las relaciones entre pares, los derechos políticos y las oportunidades para el desarrollo de niños y niñas adolescentes.

La calificación va de 0 a 100, donde a mayor calificación obtenida, mayor bienestar.

Además de la calificación, se incluye la posición relativa de cada cantón respecto de los demás.

Este Índice es elaborado por el Ministerio de Planificación Nacional y Política Económica en coordinación con el Fondo de las Naciones Unidas para la Infancia.

Fuente: Índice de Bienestar de la Niñez y la Adolescencia 2013.
En: https://www.unicef.org/costarica/docs/cr_pub_Indice_Bienestar_NA.pdf

Índice de Desarrollo Social Cantonal (IDSc) 2017: Ordena los cantones de Costa Rica según su nivel de desarrollo social, (educación, salud, participación ciudadana, economía y seguridad).

La calificación va de 0 a 100, donde a mayor calificación obtenida, mayor desarrollo social.

Además de la calificación, se incluye la posición relativa de cada cantón respecto de los demás.

Este Índice es elaborado por el Ministerio de Planificación Nacional y Política Económica.

Fuente: Índice de Desarrollo Social 2017.
En: https://documentos.mideplan.go.cr/share/s/BXb_ILLDRwqVI_zHV3NadQ

Ocurrencia de Delitos

Este apartado muestra 4 indicadores que permiten conocer el grado de ocurrencia de delitos a nivel cantonal:

1. Asalto, hurto, robo, tacha, a persona, casa, vehículo y edificación; se han agrupado para simplificar la presentación de los datos.

2. Femicidios.

3. Homicidios dolosos.

4. Violación o tentativa de violación.

Se presenta la cantidad absoluta de cada delito cometido en 2018.

Estos indicadores son elaborados por el Observatorio de la Violencia del Viceministerio de Paz.

Fuente: Quinto Atlas Cartográfico de Delitos del 2018.
En: http://observatorio.mj.go.cr/filtro/

PROVINCIA

SAN JOSÉ

Tribunal Supremo de Elecciones
Instituto de Formación y Estudios en Democracia

CANTÓN

SAN JOSÉ

PROVINCIA SAN JOSÉ

Características Sociales

Índice de bienestar de niñez y adolescencia cantonal (2013)

29 Posición

61,73 Calificación

Índice de desarrollo social cantonal (2017)

20 Posición

75,40 Calificación

Gestión Municipal

Índice de Gestión Municipal 2018

88,85 Calificación

A Grupo

89.60%	Desarrollo y gestión institucional
79.59%	Planificación, participación, rendición de cuentas
99.00%	Gestión de desarrollo ambiental
82.10%	Gestión de servicios económicos
91.80%	Gestión de servicios sociales

Características Electorales

Cantidad

344 851 → Población total proyectada a 2019

244 333 → Padrón electoral proyectado a febrero 2020

61 147 (26,4%) → Participación Electoral Municipal (2016)

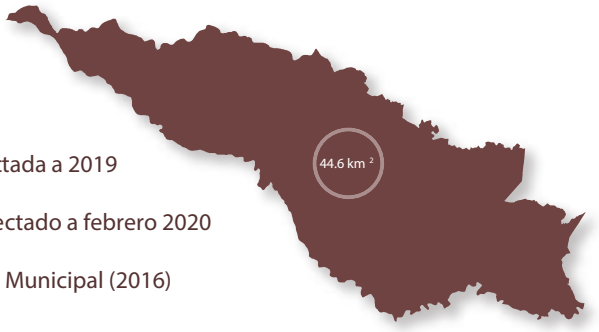

Ocurrencia de Delitos

Cantidad de eventos

10 532	Asalto, hurto, robo, tacha, a persona, casa, vehículo y edificación (2018)
1	Femicidios (2018)
82	Homicidios dolosos (2018)
62	Violación o tentativa de violación (2018)

Competitividad Cantonal

Posiciones

1	2	3	3	1	2	15	32

- Índice de Competitividad Cantonal (2016)
- Economía
- Gobierno
- Infraestructura
- Clima Empresarial
- Clima Laboral
- Innovación
- Calidad de vida

Desarrollo Humano Cantonal

38 Posición — 0,769 Calificación — Índice de Desarrollo Humano Cantonal (2016)

10 Posición — 11,994 Calificación — Índice de Pobreza Cantonal (2016)

37 Posición — 0,730 Calificación — Índice de Desarrollo Relativo al Género (2016)

24 Posición — 0,805 Calificación — Índice de Potenciación de Género (2016)

CANTÓN

ESCAZÚ

PROVINCIA SAN JOSÉ

Características Sociales

Índice de bienestar de niñez y adolescencia cantonal (2013)

5 Posición

92,28 Calificación

Índice de desarrollo social cantonal (2017)

1 Posición

100 Calificación

Gestión Municipal

Índice de Gestión Municipal 2018

77.92 Calificación

A Grupo

88.94%	Desarrollo y gestión institucional
85.64%	Planificación, participación, rendición de cuentas
53.29%	Gestión de desarrollo ambiental
85.30%	Gestión de servicios económicos
76.75%	Gestión de servicios sociales

Características Electorales

Cantidad

69 394 → Población total proyectada a 2019

49 831 → Padrón electoral proyectado a febrero 2020

17 496 (38,9%) → Participación Electoral Municipal (2016)

Ocurrencia de Delitos

Cantidad de eventos

670	Asalto, hurto, robo, tacha, a persona, casa, vehículo y edificación (2018)
0	Femicidios (2018)
6	Homicidios dolosos (2018)
5	Violación o tentativa de violación (2018)

Competitividad Cantonal

Posiciones

3	Índice de Competitividad Cantonal (2016)
4	Economía
1	Gobierno
13	Infraestructura
3	Clima Empresarial
24	Clima Laboral
2	Innovación
25	Calidad de vida

Desarrollo Humano Cantonal

2 Posición — 0,930 Calificación — Índice de Desarrollo Humano Cantonal (2016)

17 Posición — 12,205 Calificación — Índice de Pobreza Cantonal (2016)

2 Posición — 0,861 Calificación — Índice de Desarrollo Relativo al Género (2016)

2 Posición — 0,925 Calificación — Índice de Potenciación de Género (2016)

Tribunal Supremo de Elecciones
Instituto de Formación y Estudios en Democracia

CANTÓN

DESAMPARADOS

PROVINCIA SAN JOSÉ

Características Sociales

Índice de bienestar de niñez y adolescencia cantonal (2013)

24 Posición

66,84 Calificación

Índice de desarrollo social cantonal (2017)

24 Posición

71,88 Calificación

Gestión Municipal

Índice de Gestión Municipal 2018

86.09 Calificación

A Grupo

- 87.25% Desarrollo y gestión institucional
- 82.88% Planificación, participación, rendición de cuentas
- 86.93% Gestión de desarrollo ambiental
- 82.80% Gestión de servicios económicos
- 91.10% Gestión de servicios sociales

Características Electorales

Cantidad

- 242 983 → Población total proyectada a 2019
- 168 945 → Padrón electoral proyectado a febrero 2020
- 38 119 (24,3%) → Participación Electoral Municipal (2016)

Ocurrencia de Delitos

Cantidad de eventos

- 1640 Asalto, hurto, robo, tacha, a persona, casa, vehículo y edificación (2018)
- 0 Femicidios (2018)
- 22 Homicidios dolosos (2018)
- 23 Violación o tentativa de violación (2018)

Competitividad Cantonal

Posiciones

Índice de Competitividad Cantonal (2016)	Economía	Gobierno	Infraestructura	Clima Empresarial	Clima Laboral	Innovación	Calidad de vida
15	45	38	20	22	4	16	66

Desarrollo Humano Cantonal

- 49 Posición; 0,753 Calificación — Índice de Desarrollo Humano Cantonal (2016)
- 27 Posición; 12,786 Calificación — Índice de Pobreza Cantonal (2016)
- 50 Posición; 0,714 Calificación — Índice de Desarrollo Relativo al Género (2016)
- 52 Posición; 0,763 Calificación — Índice de Potenciación de Género (2016)

CANTÓN

PURISCAL

PROVINCIA SAN JOSÉ

Tribunal Supremo de Elecciones
Instituto de Formación y Estudios en Democracia

Características Sociales

Índice de bienestar de niñez y adolescencia cantonal (2013)

46 Posición

51,83 Calificación

Índice de desarrollo social cantonal (2017)

44 Posición

53,31 Calificación

Gestión Municipal

Índice de Gestión Municipal 2018

52.11 Calificación

C Grupo

66.82%	Desarrollo y gestión institucional
49.68%	Planificación, participación, rendición de cuentas
34.93%	Gestión de desarrollo ambiental
64.20%	Gestión de servicios económicos
39.70%	Gestión de servicios sociales

Características Electorales

Cantidad

37 668	Población total proyectada a 2019
29 979	Padrón electoral proyectado a febrero 2020
10 450 (38,1%)	Participación Electoral Municipal (2016)

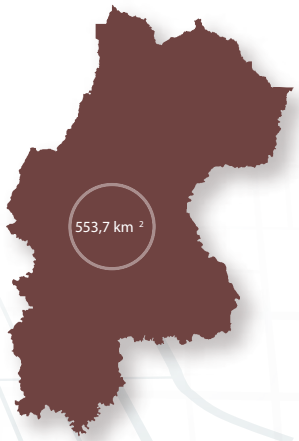

Ocurrencia de Delitos

Cantidad de eventos

294	Asalto, hurto, robo, tacha, a persona, casa, vehículo y edificación (2018)
0	Femicidios (2018)
1	Homicidios dolosos (2018)
6	Violación o tentativa de violación (2018)

Competitividad Cantonal

Posiciones

68	70	73	74	46	17	52	43

- Índice de Competitividad Cantonal (2016)
- Economía
- Gobierno
- Infraestructura
- Clima Empresarial
- Clima Laboral
- Innovación
- Calidad de vida

Desarrollo Humano Cantonal

40 Posición — 0,767 Calificación — Índice de Desarrollo Humano Cantonal (2016)

41 Posición — 14,467 Calificación — Índice de Pobreza Cantonal (2016)

32 Posición — 0,739 Calificación — Índice de Desarrollo Relativo al Género (2016)

49 Posición — 0,766 Calificación — Índice de Potenciación de Género (2016)

Tribunal Supremo de Elecciones
Instituto de Formación y Estudios en Democracia

CANTÓN

TARRAZÚ

PROVINCIA SAN JOSÉ

Características Sociales

Índice de bienestar de niñez y adolescencia cantonal (2013)

53 Posición

47,16 Calificación

Índice de desarrollo social cantonal (2017)

75 Posición

23,70 Calificación

Gestión Municipal

Índice de Gestión Municipal 2018

60.62 Calificación

D Grupo

73.21%	Desarrollo y gestión institucional
72.06%	Planificación, participación, rendición de cuentas
26.39%	Gestión de desarrollo ambiental
85.90%	Gestión de servicios económicos
45.40%	Gestión de servicios sociales

Características Electorales

Cantidad

18 399	Población total proyectada a 2019
12 993	Padrón electoral proyectado a febrero 2020
4 629 (39,1%)	Participación Electoral Municipal (2016)

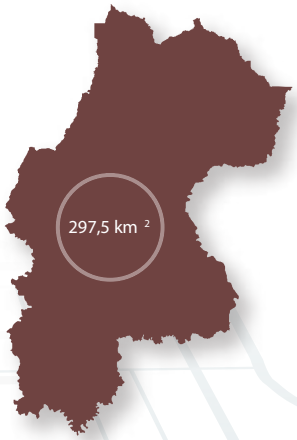

Ocurrencia de Delitos

Cantidad de eventos

67	Asalto, hurto, robo, tacha, a persona, casa, vehículo y edificación (2018)
0	Femicidios (2018)
1	Homicidios dolosos (2018)
2	Violación o tentativa de violación (2018)

Competitividad Cantonal

Posiciones

Índice de Competitividad Cantonal (2016)	Clima Empresarial
43	18
Economía	19
67	Clima Laboral
Gobierno	64
78	Innovación
Infraestructura	39
	Calidad de vida
	7

Desarrollo Humano Cantonal

69 Posición

0,693 Calificación

Índice de Desarrollo Humano Cantonal (2016)

32 Posición

13,507 Calificación

Índice de Pobreza Cantonal (2016)

71 Posición

0,665 Calificación

Índice de Desarrollo Relativo al Género (2016)

64 Posición

0,738 Calificación

Índice de Potenciación de Género (2016)

CANTÓN

ASERRÍ

PROVINCIA SAN JOSÉ

Características Sociales

Índice de bienestar de niñez y adolescencia cantonal (2013)

30 Posición

60,29 Calificación

Índice de desarrollo social cantonal (2017)

49 Posición

47,09 Calificación

Gestión Municipal

Índice de Gestión Municipal 2018

66.06 Calificación

C Grupo

88.02%	Desarrollo y gestión institucional
70.18%	Planificación, participación, rendición de cuentas
44.43%	Gestión de desarrollo ambiental
81.00%	Gestión de servicios económicos
32.25%	Gestión de servicios sociales

Características Electorales

Cantidad

63 013	Población total proyectada a 2019
46 282	Padrón electoral proyectado a febrero 2020
11 821 (28,3%)	Participación Electoral Municipal (2016)

Ocurrencia de Delitos

Cantidad de eventos

378	Asalto, hurto, robo, tacha, a persona, casa, vehículo y edificación (2018)
0	Femicidios (2018)
9	Homicidios dolosos (2018)
5	Violación o tentativa de violación (2018)

Competitividad Cantonal

Posiciones

Índice de Competitividad Cantonal (2016)	Economía	Gobierno	Infraestructura	Clima Empresarial	Clima Laboral	Innovación	Calidad de vida
69	75	78	37	70	53	37	80

Desarrollo Humano Cantonal

52 Posición — 0,749 Calificación — Índice de Desarrollo Humano Cantonal (2016)

28 Posición — 13,176 Calificación — Índice de Pobreza Cantonal (2016)

47 Posición — 0,719 Calificación — Índice de Desarrollo Relativo al Género (2016)

42 Posición — 0,775 Calificación — Índice de Potenciación de Género (2016)

Tribunal Supremo de Elecciones
Instituto de Formación y Estudios en Democracia

CANTÓN

MORA

PROVINCIA SAN JOSÉ

Características Sociales

Índice de bienestar de niñez y adolescencia cantonal (2013)

21 Posición

70,94 Calificación

Índice de desarrollo social cantonal (2017)

41 Posición

55,93 Calificación

Gestión Municipal

Índice de Gestión Municipal 2018

78.72 Calificación

C Grupo

90.93%	Desarrollo y gestión institucional
73.58%	Planificación, participación, rendición de cuentas
69.97%	Gestión de desarrollo ambiental
73.60%	Gestión de servicios económicos
82.05%	Gestión de servicios sociales

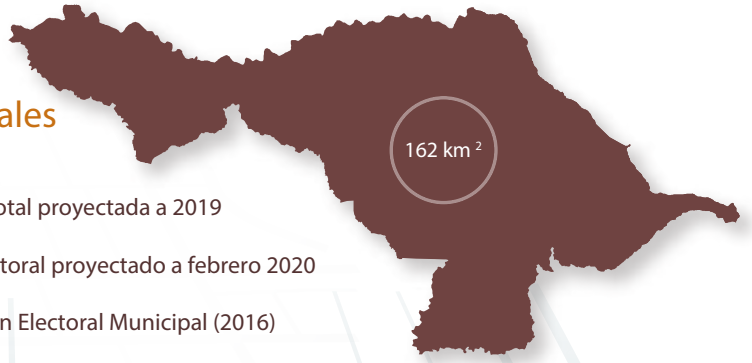

Características Electorales

Cantidad

30 067 → Población total proyectada a 2019

22 759 → Padrón electoral proyectado a febrero 2020

8 247 (40,7%) → Participación Electoral Municipal (2016)

Ocurrencia de Delitos

Cantidad de eventos

162	Asalto, hurto, robo, tacha, a persona, casa, vehículo y edificación (2018)
0	Femicidios (2018)
1	Homicidios dolosos (2018)
2	Violación o tentativa de violación (2018)

Competitividad Cantonal

Posiciones

60	40	45	52	21	40	41	79

- Índice de Competitividad Cantonal (2016)
- Economía
- Gobierno
- Infraestructura
- Clima Empresarial
- Clima Laboral
- Innovación
- Calidad de vida

Desarrollo Humano Cantonal

13 Posición — 0,826 Calificación — Índice de Desarrollo Humano Cantonal (2016)

36 Posición — 13,736 Calificación — Índice de Pobreza Cantonal (2016)

13 Posición — 0,777 Calificación — Índice de Desarrollo Relativo al Género (2016)

13 Posición — 0,820 Calificación — Índice de Potenciación de Género (2016)

CANTÓN

GOICOECHEA

PROVINCIA SAN JOSÉ

Características Sociales

Índice de bienestar de niñez y adolescencia cantonal (2013)

18 Posición

72,06 Calificación

Índice de desarrollo social cantonal (2017)

17 Posición

77,49 Calificación

Gestión Municipal

Índice de Gestión Municipal 2018

62.92 Calificación

A Grupo

81.10%	Desarrollo y gestión institucional
83.04%	Planificación, participación, rendición de cuentas
44.94%	Gestión de desarrollo ambiental
46.10%	Gestión de servicios económicos
45.20%	Gestión de servicios sociales

Características Electorales

Cantidad

137 328	Población total proyectada a 2019
96 834	Padrón electoral proyectado a febrero 2020
21 497 (24,3%)	Participación Electoral Municipal (2016)

Ocurrencia de Delitos

Cantidad de eventos

1211	Asalto, hurto, robo, tacha, a persona, casa, vehículo y edificación (2018)
0	Femicidios (2018)
21	Homicidios dolosos (2018)
16	Violación o tentativa de violación (2018)

Competitividad Cantonal

Posiciones

12	23	50	5	9	8	10	67

- Índice de Competitividad Cantonal (2016)
- Economía
- Gobierno
- Infraestructura
- Clima Empresarial
- Clima Laboral
- Innovación
- Calidad de vida

Desarrollo Humano Cantonal

33 Posición — 0,774 Calificación — Índice de Desarrollo Humano Cantonal (2016)

8 Posición — 11,981 Calificación — Índice de Pobreza Cantonal (2016)

36 Posición — 0,731 Calificación — Índice de Desarrollo Relativo al Género (2016)

29 Posición — 0,797 Calificación — Índice de Potenciación de Género (2016)

CANTÓN

SANTA ANA

PROVINCIA SAN JOSÉ

Características Sociales

Índice de bienestar de niñez y adolescencia cantonal (2013)

8 Posición

90,59 Calificación

Índice de desarrollo social cantonal (2017)

8 Posición

87,10 Calificación

Gestión Municipal

Índice de Gestión Municipal 2018

85.73 Calificación

A Grupo

- 93.12% Desarrollo y gestión institucional
- 88.96% Planificación, participación, rendición de cuentas
- 81.25% Gestión de desarrollo ambiental
- 79.10% Gestión de servicios económicos
- 80.95% Gestión de servicios sociales

Características Electorales

Cantidad

- 59 701 → Población total proyectada a 2019
- 37 994 → Padrón electoral proyectado a febrero 2020
- 14 061 (42,8%) → Participación Electoral Municipal (2016)

Ocurrencia de Delitos

Cantidad de eventos

- 503 Asalto, hurto, robo, tacha, a persona, casa, vehículo y edificación (2018)
- 0 Femicidios (2018)
- 1 Homicidios dolosos (2018)
- 5 Violación o tentativa de violación (2018)

Competitividad Cantonal

Posiciones

Índice de Competitividad Cantonal (2016)	Economía	Gobierno	Infraestructura	Clima Empresarial	Clima Laboral	Innovación	Calidad de vida
7	6	14	14	10	38	4	40

Desarrollo Humano Cantonal

1 Posición — 0,944 Calificación — Índice de Desarrollo Humano Cantonal (2016)

13 Posición — 12,072 Calificación — Índice de Pobreza Cantonal (2016)

1 Posición — 0,883 Calificación — Índice de Desarrollo Relativo al Género (2016)

1 Posición — 0,929 Calificación — Índice de Potenciación de Género (2016)

CANTÓN

ALAJUELITA

PROVINCIA SAN JOSÉ

Características Sociales

Índice de bienestar de niñez y adolescencia cantonal (2013)

41 Posición

54,26 Calificación

Índice de desarrollo social cantonal (2017)

26 Posición

68,98 Calificación

Gestión Municipal

Índice de Gestión Municipal 2018

62.35 Calificación

D Grupo

64.99%	Desarrollo y gestión institucional
57.96%	Planificación, participación, rendición de cuentas
69.53%	Gestión de desarrollo ambiental
76.10%	Gestión de servicios económicos
33.75%	Gestión de servicios sociales

Características Electorales

Cantidad

93 247	Población total proyectada a 2019
55 055	Padrón electoral proyectado a febrero 2020
14 952 (30,5%)	Participación Electoral Municipal (2016)

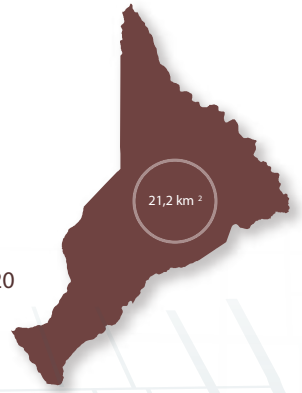

Ocurrencia de Delitos

Cantidad de eventos

604	Asalto, hurto, robo, tacha, a persona, casa, vehículo y edificación (2018)
0	Femicidios (2018)
10	Homicidios dolosos (2018)
11	Violación o tentativa de violación (2018)

Competitividad Cantonal

Posiciones

59	16	81	22	65	36	30	81

- Índice de Competitividad Cantonal (2016)
- Economía
- Gobierno
- Infraestructura
- Clima Empresarial
- Clima Laboral
- Innovación
- Calidad de vida

Desarrollo Humano Cantonal

73 Posición — 0,676 Calificación — Índice de Desarrollo Humano Cantonal (2016)

25 Posición — 12,694 Calificación — Índice de Pobreza Cantonal (2016)

72 Posición — 0,651 Calificación — Índice de Desarrollo Relativo al Género (2016)

45 Posición — 0,768 Calificación — Índice de Potenciación de Género (2016)

CANTÓN

VÁZQUEZ DE CORONADO

PROVINCIA SAN JOSÉ

Características Sociales

Índice de bienestar de niñez y adolescencia cantonal (2013)

10 Posición

87,95 Calificación

Índice de desarrollo social cantonal (2017)

14 Posición

82,84 Calificación

Gestión Municipal

Índice de Gestión Municipal 2018

67.80 Calificación

B Grupo

76.29%	Desarrollo y gestión institucional
62.68%	Planificación, participación, rendición de cuentas
67.56%	Gestión de desarrollo ambiental
54.00%	Gestión de servicios económicos
74.80%	Gestión de servicios sociales

Características Electorales

Cantidad

70 972	Población total proyectada a 2019
60 703	Padrón electoral proyectado a febrero 2020
15 660 (30,4%)	Participación Electoral Municipal (2016)

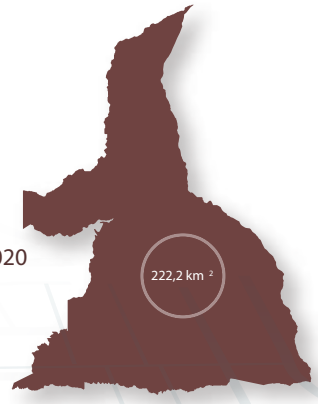

Ocurrencia de Delitos

Cantidad de eventos

522	Asalto, hurto, robo, tacha, a persona, casa, vehículo y edificación (2018)
0	Femicidios (2018)
5	Homicidios dolosos (2018)
4	Violación o tentativa de violación (2018)

Competitividad Cantonal

Posiciones

39	71	66	17	45	29	21	72

- Índice de Competitividad Cantonal (2016)
- Economía
- Gobierno
- Infraestructura
- Clima Empresarial
- Clima Laboral
- Innovación
- Calidad de vida

Desarrollo Humano Cantonal

24 Posición — 0,798 Calificación — Índice de Desarrollo Humano Cantonal (2016)

23 Posición — 12,549 Calificación — Índice de Pobreza Cantonal (2016)

22 Posición — 0,755 Calificación — Índice de Desarrollo Relativo al Género (2016)

12 Posición — 0,822 Calificación — Índice de Potenciación de Género (2016)

CANTÓN

ACOSTA

PROVINCIA SAN JOSÉ

Características Sociales

Índice de bienestar de niñez y adolescencia cantonal (2013)

55 Posición

44,92 Calificación

Índice de desarrollo social cantonal (2017)

50 Posición

45,10 Calificación

Gestión Municipal

Índice de Gestión Municipal 2018

54.30 Calificación

D Grupo

63.34%	Desarrollo y gestión institucional
48.02%	Planificación, participación, rendición de cuentas
58.50%	Gestión de desarrollo ambiental
58.40%	Gestión de servicios económicos
32.00%	Gestión de servicios sociales

Características Electorales

Cantidad

21 835	Población total proyectada a 2019
17 631	Padrón electoral proyectado a febrero 2020
6 493 (40,5%)	Participación Electoral Municipal (2016)

Ocurrencia de Delitos

Cantidad de eventos

74	Asalto, hurto, robo, tacha, a persona, casa, vehículo y edificación (2018)
0	Femicidios (2018)
0	Homicidios dolosos (2018)
1	Violación o tentativa de violación (2018)

Competitividad Cantonal

Posiciones

65	Índice de Competitividad Cantonal (2016)
77	Economía
55	Gobierno
69	Infraestructura
72	Clima Empresarial
71	Clima Laboral
60	Innovación
3	Calidad de vida

Desarrollo Humano Cantonal

55 Posición — 0,744 Calificación — Índice de Desarrollo Humano Cantonal (2016)

44 Posición — 14,940 Calificación — Índice de Pobreza Cantonal (2016)

51 Posición — 0,711 Calificación — Índice de Desarrollo Relativo al Género (2016)

55 Posición — 0,759 Calificación — Índice de Potenciación de Género (2016)

Tribunal Supremo de Elecciones
Instituto de Formación y Estudios en Democracia

CANTÓN

TIBÁS

PROVINCIA SAN JOSÉ

Características Sociales

Índice de bienestar de niñez y adolescencia cantonal (2013)

19 Posición

71,47 Calificación

Índice de desarrollo social cantonal (2017)

23 Posición

72,95 Calificación

Gestión Municipal

Índice de Gestión Municipal 2018

61.23 Calificación

B Grupo

83.81%	Desarrollo y gestión institucional
63.65%	Planificación, participación, rendición de cuentas
36.18%	Gestión de desarrollo ambiental
62.90%	Gestión de servicios económicos
51.15%	Gestión de servicios sociales

Características Electorales

Cantidad

84 215	Población total proyectada a 2019
56 776	Padrón electoral proyectado a febrero 2020
13 569 (24,4%)	Participación Electoral Municipal (2016)

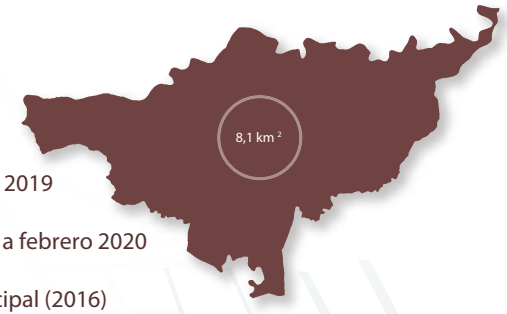

Ocurrencia de Delitos

Cantidad de eventos

836	Asalto, hurto, robo, tacha, a persona, casa, vehículo y edificación (2018)
0	Femicidios (2018)
17	Homicidios dolosos (2018)
3	Violación o tentativa de violación (2018)

Competitividad Cantonal

Posiciones

11	Índice de Competitividad Cantonal (2016)
19	Economía
64	Gobierno
1	Infraestructura
6	Clima Empresarial
39	Clima Laboral
9	Innovación
65	Calidad de vida

Desarrollo Humano Cantonal

67 Posición — 0,712 Calificación — Índice de Desarrollo Humano Cantonal (2016)

15 Posición — 12,170 Calificación — Índice de Pobreza Cantonal (2016)

69 Posición — 0,674 Calificación — Índice de Desarrollo Relativo al Género (2016)

37 Posición — 0,784 Calificación — Índice de Potenciación de Género (2016)

CANTÓN

MORAVIA

PROVINCIA SAN JOSÉ

Características Sociales

Índice de bienestar de niñez y adolescencia cantonal (2013)

7 Posición

91,12 Calificación

Índice de desarrollo social cantonal (2017)

13 Posición

83,59 Calificación

Gestión Municipal

Índice de Gestión Municipal 2018

86.56 Calificación

A Grupo

86.07%	Desarrollo y gestión institucional
90.38%	Planificación, participación, rendición de cuentas
95.00%	Gestión de desarrollo ambiental
84.10%	Gestión de servicios económicos
69.75%	Gestión de servicios sociales

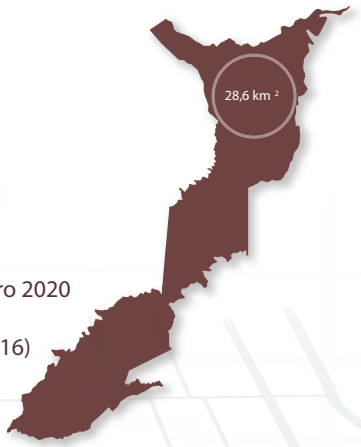

Características Electorales

Cantidad

62 290	Población total proyectada a 2019
48 550	Padrón electoral proyectado a febrero 2020
12 589 (29,0%)	Participación Electoral Municipal (2016)

Ocurrencia de Delitos

Cantidad de eventos

639	Asalto, hurto, robo, tacha, a persona, casa, vehículo y edificación (2018)
0	Femicidios (2018)
1	Homicidios dolosos (2018)
5	Violación o tentativa de violación (2018)

Competitividad Cantonal

Posiciones

13	Índice de Competitividad Cantonal (2016)
43	Economía
71	Gobierno
7	Infraestructura
6	Clima Empresarial
39	Clima Laboral
9	Innovación
65	Calidad de vida

Desarrollo Humano Cantonal

8 Posición — 0,850 Calificación — Índice de Desarrollo Humano Cantonal (2016)

6 Posición — 11,838 Calificación — Índice de Pobreza Cantonal (2016)

6 Posición — 0,805 Calificación — Índice de Desarrollo Relativo al Género (2016)

7 Posición — 0,835 Calificación — Índice de Potenciación de Género (2016)

CANTÓN

MONTES DE OCA

PROVINCIA SAN JOSÉ

Características Sociales

Índice de bienestar de niñez y adolescencia cantonal (2013)

6 Posición

91.74 Calificación

Índice de desarrollo social cantonal (2017)

4 Posición

96,77 Calificación

Gestión Municipal

Índice de Gestión Municipal 2018

76.66 Calificación

A Grupo

85.65%	Desarrollo y gestión institucional
73.87%	Planificación, participación, rendición de cuentas
83.68%	Gestión de desarrollo ambiental
61.20%	Gestión de servicios económicos
68.20%	Gestión de servicios sociales

Características Electorales

Cantidad

62 310 → Población total proyectada a 2019

43 337 → Padrón electoral proyectado a febrero 2020

13 076 (31,2%) → Participación Electoral Municipal (2016)

Ocurrencia de Delitos

Cantidad de eventos

1636	Asalto, hurto, robo, tacha, a persona, casa, vehículo y edificación (2018)
0	Femicidios (2018)
3	Homicidios dolosos (2018)
4	Violación o tentativa de violación (2018)

Competitividad Cantonal

Posiciones

4	13	52	6	5	6	1	12

- Índice de Competitividad Cantonal (2016)
- Economía
- Gobierno
- Infraestructura
- Clima Empresarial
- Clima Laboral
- Innovación
- Calidad de vida

Desarrollo Humano Cantonal

22 Posición — 0,802 Calificación — Índice de Desarrollo Humano Cantonal (2016)

2 Posición — 11,709 Calificación — Índice de Pobreza Cantonal (2016)

27 Posición — 0,747 Calificación — Índice de Desarrollo Relativo al Género (2016)

8 Posición — 0,834 Calificación — Índice de Potenciación de Género (2016)

CANTÓN

TURRUBARES

PROVINCIA SAN JOSÉ

Tribunal Supremo de Elecciones
Instituto de Formación y Estudios en Democracia

Características Sociales

Índice de bienestar de niñez y adolescencia cantonal (2013)

69 Posición

32,46 Calificación

Índice de desarrollo social cantonal (2017)

59 Posición

39,85 Calificación

Gestión Municipal

Índice de Gestión Municipal 2018

71.93 Calificación

D Grupo

73.09%	Desarrollo y gestión institucional
67.10%	Planificación, participación, rendición de cuentas
65.69%	Gestión de desarrollo ambiental
84.00%	Gestión de servicios económicos
73.00%	Gestión de servicios sociales

Características Electorales

Cantidad

6 790	Población total proyectada a 2019
4 868	Padrón electoral proyectado a febrero 2020
2 884 (64,3%)	Participación Electoral Municipal (2016)

Ocurrencia de Delitos

Cantidad de eventos

40	Asalto, hurto, robo, tacha, a persona, casa, vehículo y edificación (2018)
0	Femicidios (2018)
1	Homicidios dolosos (2018)
1	Violación o tentativa de violación (2018)

Competitividad Cantonal

Posiciones

73	Índice de Competitividad Cantonal (2016)
65	Economía
5	Gobierno
77	Infraestructura
80	Clima Empresarial
80	Clima Laboral
75	Innovación
20	Calidad de vida

Desarrollo Humano Cantonal

20 Posición — 0,805 Calificación — Índice de Desarrollo Humano Cantonal (2016)

45 Posición — 15,061 Calificación — Índice de Pobreza Cantonal (2016)

33 Posición — 0,738 Calificación — Índice de Desarrollo Relativo al Género (2016)

40 Posición — 0,776 Calificación — Índice de Potenciación de Género (2016)

CANTÓN

DOTA

PROVINCIA SAN JOSÉ

Características Sociales

Índice de bienestar de niñez y adolescencia cantonal (2013)

47 Posición

51,72 Calificación

Índice de desarrollo social cantonal (2017)

60 Posición

38,56 Calificación

Gestión Municipal

Índice de Gestión Municipal 2018

60.61 Calificación

D Grupo

77.62%	Desarrollo y gestión institucional
45.02%	Planificación, participación, rendición de cuentas
53.27%	Gestión de desarrollo ambiental
76.00%	Gestión de servicios económicos
42.05%	Gestión de servicios sociales

Características Electorales

Cantidad

7 905	Población total proyectada a 2019
5 865	Padrón electoral proyectado a febrero 2020
2 975 (55,3%)	Participación Electoral Municipal (2016)

Ocurrencia de Delitos

Cantidad de eventos

27	Asalto, hurto, robo, tacha, a persona, casa, vehículo y edificación (2018)
0	Femicidios (2018)
0	Homicidios dolosos (2018)
0	Violación o tentativa de violación (2018)

Competitividad Cantonal

Posiciones

45	68	11	36	68	75	51	16

- Índice de Competitividad Cantonal (2016)
- Economía
- Gobierno
- Infraestructura
- Clima Empresarial
- Clima Laboral
- Innovación
- Calidad de vida

Desarrollo Humano Cantonal

68 Posición — 0,701 Calificación — Índice de Desarrollo Humano Cantonal (2016)

43 Posición — 14,714 Calificación — Índice de Pobreza Cantonal (2016)

67 Posición — 0,675 Calificación — Índice de Desarrollo Relativo al Género (2016)

69 Posición — 0,730 Calificación — Índice de Potenciación de Género (2016)

CANTÓN

CURRIDABAT

PROVINCIA SAN JOSÉ

Características Sociales

Índice de bienestar de niñez y adolescencia cantonal (2013)

12 Posición

84,78 Calificación

Índice de desarrollo social cantonal (2017)

7 Posición

90,77 Calificación

Gestión Municipal

Índice de Gestión Municipal 2018

77.00 Calificación

A Grupo

80.94%	Desarrollo y gestión institucional
80.69%	Planificación, participación, rendición de cuentas
79.25%	Gestión de desarrollo ambiental
67.50%	Gestión de servicios económicos
70.50%	Gestión de servicios sociales

Características Electorales

Cantidad

78 961	Población total proyectada a 2019
53 313	Padrón electoral proyectado a febrero 2020
15 481 (32,6%)	Participación Electoral Municipal (2016)

Ocurrencia de Delitos

Cantidad de eventos

850	Asalto, hurto, robo, tacha, a persona, casa, vehículo y edificación (2018)
0	Femicidios (2018)
9	Homicidios dolosos (2018)
1	Violación o tentativa de violación (2018)

Competitividad Cantonal

Posiciones

5	3	26	4	4	18	6	35

- Índice de Competitividad Cantonal (2016)
- Economía
- Gobierno
- Infraestructura
- Clima Empresarial
- Clima Laboral
- Innovación
- Calidad de vida

Desarrollo Humano Cantonal

19 Posición — 0,807 Calificación — Índice de Desarrollo Humano Cantonal (2016)

4 Posición — 11,825 Calificación — Índice de Pobreza Cantonal (2016)

23 Posición — 0,754 Calificación — Índice de Desarrollo Relativo al Género (2016)

9 Posición — 0,833 Calificación — Índice de Potenciación de Género (2016)

CANTÓN

PÉREZ ZELEDÓN

Características Sociales

Índice de bienestar de niñez y adolescencia cantonal (2013)

51 Posición

47,67 Calificación

Índice de desarrollo social cantonal (2017)

53 Posición

44,58 Calificación

Gestión Municipal

Índice de Gestión Municipal 2018

81.47 Calificación

B Grupo

91.81%	Desarrollo y gestión institucional
91.38%	Planificación, participación, rendición de cuentas
66.54%	Gestión de desarrollo ambiental
79.70%	Gestión de servicios económicos
72.50%	Gestión de servicios sociales

Características Electorales

Cantidad

142 997 → Población total proyectada a 2019

121 571 → Padrón electoral proyectado a febrero 2020

40 695 (37,5%) → Participación Electoral Municipal (2016)

Ocurrencia de Delitos

Cantidad de eventos

1459	Asalto, hurto, robo, tacha, a persona, casa, vehículo y edificación (2018)
1	Femicidios (2018)
6	Homicidios dolosos (2018)
11	Violación o tentativa de violación (2018)

Competitividad Cantonal

Posiciones

61	Índice de Competitividad Cantonal (2016)
59	Economía
74	Gobierno
69	Infraestructura
36	Clima Empresarial
15	Clima Laboral
50	Innovación
34	Calidad de vida

Desarrollo Humano Cantonal

60 Posición — 0,736 Calificación — Índice de Desarrollo Humano Cantonal (2016)

77 Posición — 24,990 Calificación — Índice de Pobreza Cantonal (2016)

57 Posición — 0,705 Calificación — Índice de Desarrollo Relativo al Género (2016)

77 Posición — 0,699 Calificación — Índice de Potenciación de Género (2016)

CANTÓN

LEÓN CORTÉS CASTRO

Características Sociales

Índice de bienestar de niñez y adolescencia cantonal (2013)

62 Posición

38,83 Calificación

Índice de desarrollo social cantonal (2017)

65 Posición

35,62 Calificación

Gestión Municipal

Índice de Gestión Municipal 2018

50.10 Calificación

D Grupo

67.25%	Desarrollo y gestión institucional
34.22%	Planificación, participación, rendición de cuentas
36.00%	Gestión de desarrollo ambiental
72.90%	Gestión de servicios económicos
34.50%	Gestión de servicios sociales

Características Electorales

Cantidad

13 635	Población total proyectada a 2019
9 877	Padrón electoral proyectado a febrero 2020
3 868 (42.8%)	Participación Electoral Municipal (2016)

Ocurrencia de Delitos

Cantidad de eventos

53	Asalto, hurto, robo, tacha, a persona, casa, vehículo y edificación (2018)
2	Femicidios (2018)
3	Homicidios dolosos (2018)
0	Violación o tentativa de violación (2018)

Competitividad Cantonal

Posiciones

67	Índice de Competitividad Cantonal (2016)
73	Economía
29	Gobierno
53	Infraestructura
81	Clima Empresarial
73	Clima Laboral
49	Innovación
17	Calidad de vida

Desarrollo Humano Cantonal

71 Posición — 0,690 Calificación — Índice de Desarrollo Humano Cantonal (2016)

42 Posición — 14,489 Calificación — Índice de Pobreza Cantonal (2016)

70 Posición — 0,666 Calificación — Índice de Desarrollo Relativo al Género (2016)

66 Posición — 0,736 Calificación — Índice de Potenciación de Género (2016)

PROVINCIA

ALAJUELA

CANTÓN

ALAJUELA

PROVINCIA ALAJUELA

Características Sociales

Índice de bienestar de niñez y adolescencia cantonal (2013)

25 Posición

65,64 Calificación

Índice de desarrollo social cantonal (2017)

32 Posición

65,31 Calificación

Gestión Municipal

Índice de Gestión Municipal 2018

75.00 Calificación

A Grupo

87.99%	Desarrollo y gestión institucional
86.72%	Planificación, participación, rendición de cuentas
48.53%	Gestión de desarrollo ambiental
75.70%	Gestión de servicios económicos
75.00%	Gestión de servicios sociales

Características Electorales

Cantidad

310 248	Población total proyectada a 2019
216 211	Padrón electoral proyectado a febrero 2020
56 908 (29,4%)	Participación Electoral Municipal (2016)

Ocurrencia de Delitos

Cantidad de eventos

3509	Asalto, hurto, robo, tacha, a persona, casa, vehículo y edificación (2018)
1	Femicidios (2018)
45	Homicidios dolosos (2018)
26	Violación o tentativa de violación (2018)

Competitividad Cantonal

Posiciones

8	7	46	24	8	1	13	76

- Índice de Competitividad Cantonal (2016)
- Economía
- Gobierno
- Infraestructura
- Clima Empresarial
- Clima Laboral
- Innovación
- Calidad de vida

Desarrollo Humano Cantonal

34 Posición — 0,773 Calificación — Índice de Desarrollo Humano Cantonal (2016)

22 Posición — 12 486 Calificación — Índice de Pobreza Cantonal (2016)

34 Posición — 0,737 Calificación — Índice de Desarrollo Relativo al Género (2016)

28 Posición — 0,800 Calificación — Índice de Potenciación de Género (2016)

CANTÓN

SAN RAMÓN

PROVINCIA ALAJUELA

Características Sociales

Índice de bienestar de niñez y adolescencia cantonal (2013)

39 Posición

55,24 Calificación

Índice de desarrollo social cantonal (2017)

34 Posición

63,54 Calificación

Gestión Municipal

Índice de Gestión Municipal 2018

67.36 Calificación

B Grupo

83.69%	Desarrollo y gestión institucional
69.71%	Planificación, participación, rendición de cuentas
45.79%	Gestión de desarrollo ambiental
65.90%	Gestión de servicios económicos
68.60%	Gestión de servicios sociales

Características Electorales

Cantidad

92 874 → Población total proyectada a 2019

69 277 → Padrón electoral proyectado a febrero 2020

22 590 (37,2%) → Participación Electoral Municipal (2016)

Ocurrencia de Delitos

Cantidad de eventos

853	Asalto, hurto, robo, tacha, a persona, casa, vehículo y edificación (2018)
0	Femicidios (2018)
13	Homicidios dolosos (2018)
11	Violación o tentativa de violación (2018)

Competitividad Cantonal

Posiciones

40	Índice de Competitividad Cantonal (2016)
58	Economía
79	Gobierno
48	Infraestructura
28	Clima Empresarial
11	Clima Laboral
40	Innovación
19	Calidad de vida

Desarrollo Humano Cantonal

32 Posición — 0,777 Calificación — Índice de Desarrollo Humano Cantonal (2016)

37 Posición — 14,073 Calificación — Índice de Pobreza Cantonal (2016)

29 Posición — 0,746 Calificación — Índice de Desarrollo Relativo al Género (2016)

59 Posición — 0,754 Calificación — Índice de Potenciación de Género (2016)

CANTÓN

GRECIA

PROVINCIA ALAJUELA

Características Sociales

Índice de bienestar de niñez y adolescencia cantonal (2013)

40 Posición

54,69 Calificación

Índice de desarrollo social cantonal (2017)

21 Posición

74,49 Calificación

Gestión Municipal

Índice de Gestión Municipal 2018

74.84 Calificación

A Grupo

85.51%	Desarrollo y gestión institucional
87.61%	Planificación, participación, rendición de cuentas
54.16%	Gestión de desarrollo ambiental
78.90%	Gestión de servicios económicos
63.85%	Gestión de servicios sociales

Características Electorales

Cantidad

92 656 → Población total proyectada a 2019

56 799 → Padrón electoral proyectado a febrero 2020

21 521 (37,7%) → Participación Electoral Municipal (2016)

Ocurrencia de Delitos

Cantidad de eventos

590	Asalto, hurto, robo, tacha, a persona, casa, vehículo y edificación (2018)
1	Femicidios (2018)
3	Homicidios dolosos (2018)
4	Violación o tentativa de violación (2018)

Competitividad Cantonal

Posiciones

21	34	23	41	18	20	23	48

- Índice de Competitividad Cantonal (2016)
- Economía
- Gobierno
- Infraestructura
- Clima Empresarial
- Clima Laboral
- Innovación
- Calidad de vida

Desarrollo Humano Cantonal

46 Posición — 0,756 Calificación — Índice de Desarrollo Humano Cantonal (2016)

40 Posición — 14,302 Calificación — Índice de Pobreza Cantonal (2016)

71 Posición — 0,716 Calificación — Índice de Desarrollo Relativo al Género (2016)

49 Posición — 0,726 Calificación — Índice de Potenciación de Género (2016)

CANTÓN

SAN MATEO

PROVINCIA ALAJUELA

Características Sociales

Índice de bienestar de niñez y adolescencia cantonal (2013)

27 Posición

63,22 Calificación

Índice de desarrollo social cantonal (2017)

19 Posición

76,06 Calificación

Gestión Municipal

Índice de Gestión Municipal 2018

63.81 Calificación

D Grupo

81.33%	Desarrollo y gestión institucional
54.46%	Planificación, participación, rendición de cuentas
42.46%	Gestión de desarrollo ambiental
66.80%	Gestión de servicios económicos
74.50%	Gestión de servicios sociales

Características Electorales

Cantidad

7 070	Población total proyectada a 2019
4 802	Padrón electoral proyectado a febrero 2020
2 703 (61,9%)	Participación Electoral Municipal (2016)

Ocurrencia de Delitos

Cantidad de eventos

85	Asalto, hurto, robo, tacha, a persona, casa, vehículo y edificación (2018)
0	Femicidios (2018)
0	Homicidios dolosos (2018)
0	Violación o tentativa de violación (2018)

Competitividad Cantonal

Posiciones

26	63	12	57	75	14	38	11

- Índice de Competitividad Cantonal (2016)
- Economía
- Gobierno
- Infraestructura
- Clima Empresarial
- Clima Laboral
- Innovación
- Calidad de vida

Desarrollo Humano Cantonal

10 Posición

0,835 Calificación

Índice de Desarrollo Humano Cantonal (2016)

55 Posición

20,181 Calificación

Índice de Pobreza Cantonal (2016)

17 Posición

0,775 Calificación

Índice de Desarrollo Relativo al Género (2016)

81 Posición

0,457 Calificación

Índice de Potenciación de Género (2016)

CANTÓN

ATENAS

PROVINCIA ALAJUELA

Características Sociales

Índice de bienestar de niñez y adolescencia cantonal (2013)

17 Posición

74,74 Calificación

Índice de desarrollo social cantonal (2017)

31 Posición

65.95 Calificación

Gestión Municipal

Índice de Gestión Municipal 2018

63.94 Calificación

C Grupo

- 81.92% Desarrollo y gestión institucional
- 54.87% Planificación, participación, rendición de cuentas
- 51.03% Gestión de desarrollo ambiental
- 74.90% Gestión de servicios económicos
- 48.50% Gestión de servicios sociales

Características Electorales

Cantidad

- 29 041 → Población total proyectada a 2019
- 21 518 → Padrón electoral proyectado a febrero 2020
- 9 646 (49.1%) → Participación Electoral Municipal (2016)

Ocurrencia de Delitos

Cantidad de eventos

- 259 Asalto, hurto, robo, tacha, a persona, casa, vehículo y edificación (2018)
- 0 Femicidios (2018)
- 3 Homicidios dolosos (2018)
- 0 Violación o tentativa de violación (2018)

Competitividad Cantonal

Posiciones

Índice de Competitividad Cantonal (2016)	Economía	Gobierno	Infraestructura	Clima Empresarial	Clima Laboral	Innovación	Calidad de vida
17	54	44	29	39	25	19	14

Desarrollo Humano Cantonal

6 Posición

0,856 Calificación

Índice de Desarrollo Humano Cantonal (2016)

34 Posición

13,586 Calificación

Índice de Pobreza Cantonal (2016)

8 Posición

0,798 Calificación

Índice de Desarrollo Relativo al Género (2016)

14 Posición

0,820 Calificación

Índice de Potenciación de Género (2016)

CANTÓN

NARANJO

PROVINCIA ALAJUELA

Características Sociales

Índice de bienestar de niñez y adolescencia cantonal (2013)

36 Posición

56,99 Calificación

Índice de desarrollo social cantonal (2017)

33 Posición

64,49 Calificación

Gestión Municipal

Índice de Gestión Municipal 2018

67.00 Calificación

B Grupo

78.70%	Desarrollo y gestión institucional
60.66%	Planificación, participación, rendición de cuentas
52.85%	Gestión de desarrollo ambiental
80.80%	Gestión de servicios económicos
59.50%	Gestión de servicios sociales

Características Electorales

Cantidad

48 310	Población total proyectada a 2019
33 626	Padrón electoral proyectado a febrero 2020
13 065 (42.4%)	Participación Electoral Municipal (2016)

Ocurrencia de Delitos

Cantidad de eventos

187	Asalto, hurto, robo, tacha, a persona, casa, vehículo y edificación (2018)
0	Femicidios (2018)
5	Homicidios dolosos (2018)
2	Violación o tentativa de violación (2018)

Competitividad Cantonal

Posiciones

33	24	35	38	43	31	33	41

- Índice de Competitividad Cantonal (2016)
- Economía
- Gobierno
- Infraestructura
- Clima Empresarial
- Clima Laboral
- Innovación
- Calidad de vida

Desarrollo Humano Cantonal

43 Posición — 0,762 Calificación — Índice de Desarrollo Humano Cantonal (2016)

35 Posición — 13,619 Calificación — Índice de Pobreza Cantonal (2016)

39 Posición — 0,726 Calificación — Índice de Desarrollo Relativo al Género (2016)

79 Posición — 0,654 Calificación — Índice de Potenciación de Género (2016)

CANTÓN

PALMARES

PROVINCIA ALAJUELA

Características Sociales

Índice de bienestar de niñez y adolescencia cantonal (2013)

22 Posición

69,87 Calificación

Índice de desarrollo social cantonal (2017)

9 Posición

86,80 Calificación

Gestión Municipal

Índice de Gestión Municipal 2018

68.45 Calificación

C Grupo

76.12%	Desarrollo y gestión institucional
58.06%	Planificación, participación, rendición de cuentas
50.79%	Gestión de desarrollo ambiental
81.20%	Gestión de servicios económicos
83.50%	Gestión de servicios sociales

Características Electorales

Cantidad

40 473 → Población total proyectada a 2019

31 379 → Padrón electoral proyectado a febrero 2020

12 701 (45.1%) → Participación Electoral Municipal (2016)

Ocurrencia de Delitos

Cantidad de eventos

192	Asalto, hurto, robo, tacha, a persona, casa, vehículo y edificación (2018)
0	Femicidios (2018)
2	Homicidios dolosos (2018)
0	Violación o tentativa de violación (2018)

Competitividad Cantonal

Posiciones

35	53	67	23	17	12	36	74

- Índice de Competitividad Cantonal (2016)
- Economía
- Gobierno
- Infraestructura
- Clima Empresarial
- Clima Laboral
- Innovación
- Calidad de vida

Desarrollo Humano Cantonal

36 Posición — 0,770 Calificación — Índice de Desarrollo Humano Cantonal (2016)

26 Posición — 12,719 Calificación — Índice de Pobreza Cantonal (2016)

31 Posición — 0,740 Calificación — Índice de Desarrollo Relativo al Género (2016)

43 Posición — 0,772 Calificación — Índice de Potenciación de Género (2016)

CANTÓN

POÁS

PROVINCIA ALAJUELA

Características Sociales

Índice de bienestar de niñez y adolescencia cantonal (2013)

44 Posición

53,13 Calificación

Índice de desarrollo social cantonal (2017)

30 Posición

66,17 Calificación

Gestión Municipal

Índice de Gestión Municipal 2018

63.24 Calificación

D Grupo

- 80.39% Desarrollo y gestión institucional
- 58.44% Planificación, participación, rendición de cuentas
- 50.53% Gestión de desarrollo ambiental
- 76.20% Gestión de servicios económicos
- 40.25% Gestión de servicios sociales

Características Electorales

Cantidad

- 33 541 → Población total proyectada a 2019
- 23 239 → Padrón electoral proyectado a febrero 2020
- 9 018 (43.3%) → Participación Electoral Municipal (2016)

Ocurrencia de Delitos

Cantidad de eventos

- 256 Asalto, hurto, robo, tacha, a persona, casa, vehículo y edificación (2018)
- 0 Femicidios (2018)
- 0 Homicidios dolosos (2018)
- 2 Violación o tentativa de violación (2018)

Competitividad Cantonal

Posiciones

Índice de Competitividad Cantonal (2016)	Economía	Gobierno	Infraestructura	Clima Empresarial	Clima Laboral	Innovación	Calidad de vida
31	47	47	40	40	50	24	24

Desarrollo Humano Cantonal

56 Posición — 0,742 Calificación — Índice de Desarrollo Humano Cantonal (2016)

29 Posición — 13,191 Calificación — Índice de Pobreza Cantonal (2016)

55 Posición — 0,708 Calificación — Índice de Desarrollo Relativo al Género (2016)

47 Posición — 0,767 Calificación — Índice de Potenciación de Género (2016)

CANTÓN

OROTINA

PROVINCIA ALAJUELA

Características Sociales

Índice de bienestar de niñez y adolescencia cantonal (2013)

45 Posición

52,48 Calificación

Índice de desarrollo social cantonal (2017)

40 Posición

56,58 Calificación

Gestión Municipal

Índice de Gestión Municipal 2018

62.60 Calificación

B Grupo

- 80.46% Desarrollo y gestión institucional
- 59.94% Planificación, participación, rendición de cuentas
- 38.99% Gestión de desarrollo ambiental
- 56.60% Gestión de servicios económicos
- 60.10% Gestión de servicios sociales

Características Electorales

Cantidad

- 23 467 → Población total proyectada a 2019
- 16 883 → Padrón electoral proyectado a febrero 2020
- 6 464 (43.8%) → Participación Electoral Municipal (2016)

Ocurrencia de Delitos

Cantidad de eventos

- 321 Asalto, hurto, robo, tacha, a persona, casa, vehículo y edificación (2018)
- 0 Femicidios (2018)
- 6 Homicidios dolosos (2018)
- 2 Violación o tentativa de violación (2018)

Competitividad Cantonal

Posiciones

Índice de Competitividad Cantonal (2016)	Economía	Gobierno	Infraestructura	Clima Empresarial	Clima Laboral	Innovación	Calidad de vida
34	15	17	33	38	30	48	52

Desarrollo Humano Cantonal

- 29 Posición; 0,788 Calificación — Índice de Desarrollo Humano Cantonal (2016)
- 56 Posición; 20,205 Calificación — Índice de Pobreza Cantonal (2016)
- 35 Posición; 0,735 Calificación — Índice de Desarrollo Relativo al Género (2016)
- 30 Posición; 0,795 Calificación — Índice de Potenciación de Género (2016)

CANTÓN

SAN CARLOS

PROVINCIA ALAJUELA

Características Sociales

Índice de bienestar de niñez y adolescencia cantonal (2013)

67 Posición

36,30 Calificación

Índice de desarrollo social cantonal (2017)

54 Posición

44,25 Calificación

Gestión Municipal

Índice de Gestión Municipal 2018

92.95 Calificación

A Grupo

- 95.72% Desarrollo y gestión institucional
- 95.36% Planificación, participación, rendición de cuentas
- 97.96% Gestión de desarrollo ambiental
- 85.00% Gestión de servicios económicos
- 84.25% Gestión de servicios sociales

Características Electorales

Cantidad

- 197 218 → Población total proyectada a 2019
- 118 172 → Padrón electoral proyectado a febrero 2020
- 42 818 (41.6%) → Participación Electoral Municipal (2016)

Ocurrencia de Delitos

Cantidad de eventos

- 1778 Asalto, hurto, robo, tacha, a persona, casa, vehículo y edificación (2018)
- 1 Femicidios (2018)
- 8 Homicidios dolosos (2018)
- 3 Violación o tentativa de violación (2018)

Competitividad Cantonal

Posiciones

Índice de Competitividad Cantonal (2016)	Economía	Gobierno	Infraestructura	Clima Empresarial	Clima Laboral	Innovación	Calidad de vida
22	12	18	56	16	9	43	44

Desarrollo Humano Cantonal

- 51 Posición; 0,749 Calificación — Índice de Desarrollo Humano Cantonal (2016)
- 46 Posición; 18,548 Calificación — Índice de Pobreza Cantonal (2016)
- 53 Posición; 0,708 Calificación — Índice de Desarrollo Relativo al Género (2016)
- 60 Posición; 0,753 Calificación — Índice de Potenciación de Género (2016)

CANTÓN

ZARCERO

PROVINCIA ALAJUELA

Características Sociales

Índice de bienestar de niñez y adolescencia cantonal (2013)

32 Posición

58,39 Calificación

Índice de desarrollo social cantonal (2017)

25 Posición

71,80 Calificación

Gestión Municipal

Índice de Gestión Municipal 2018

65.76 Calificación

D Grupo

78.16%	Desarrollo y gestión institucional
62.72%	Planificación, participación, rendición de cuentas
61.30%	Gestión de desarrollo ambiental
79.10%	Gestión de servicios económicos
35.25%	Gestión de servicios sociales

Características Electorales

Cantidad

14 204 → Población total proyectada a 2019

9 631 → Padrón electoral proyectado a febrero 2020

4 776 (54.3%) → Participación Electoral Municipal (2016)

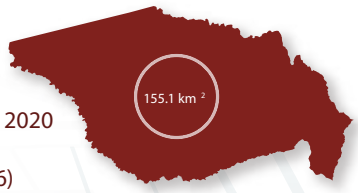

Ocurrencia de Delitos

Cantidad de eventos

38	Asalto, hurto, robo, tacha, a persona, casa, vehículo y edificación (2018)
0	Femicidios (2018)
1	Homicidios dolosos (2018)
0	Violación o tentativa de violación (2018)

Competitividad Cantonal

Posiciones

58	Índice de Competitividad Cantonal (2016)
81	Economía
40	Gobierno
58	Infraestructura
74	Clima Empresarial
54	Clima Laboral
31	Innovación
6	Calidad de vida

Desarrollo Humano Cantonal

54 Posición — 0,745 Calificación — Índice de Desarrollo Humano Cantonal (2016)

38 Posición — 14,113 Calificación — Índice de Pobreza Cantonal (2016)

52 Posición — 0,708 Calificación — Índice de Desarrollo Relativo al Género (2016)

33 Posición — 0,787 Calificación — Índice de Potenciación de Género (2016)

CANTÓN

SARCHÍ (VALVERDE VEGA)

PROVINCIA ALAJUELA

Características Sociales

Índice de bienestar de niñez y adolescencia cantonal (2013)

42 Posición

54,06 Calificación

Índice de desarrollo social cantonal (2017)

29 Posición

67,19 Calificación

Gestión Municipal

Índice de Gestión Municipal 2018

76.12 Calificación

D Grupo

83.59%	Desarrollo y gestión institucional
87.44%	Planificación, participación, rendición de cuentas
66.62%	Gestión de desarrollo ambiental
75.10%	Gestión de servicios económicos
60.60%	Gestión de servicios sociales

Características Electorales

Cantidad

21 945	Población total proyectada a 2019
15 658	Padrón electoral proyectado a febrero 2020
6 770 (47.6%)	Participación Electoral Municipal (2016)

Ocurrencia de Delitos

Cantidad de eventos

104	Asalto, hurto, robo, tacha, a persona, casa, vehículo y edificación (2018)
0	Femicidios (2018)
1	Homicidios dolosos (2018)
0	Violación o tentativa de violación (2018)

Competitividad Cantonal

Posiciones

32	49	37	34	71	55	29	15

- Índice de Competitividad Cantonal (2016)
- Economía
- Gobierno
- Infraestructura
- Clima Empresarial
- Clima Laboral
- Innovación
- Calidad de vida

Desarrollo Humano Cantonal

66 Posición — 0,717 Calificación — Índice de Desarrollo Humano Cantonal (2016)

39 Posición — 14,191 Calificación — Índice de Pobreza Cantonal (2016)

64 Posición — 0,684 Calificación — Índice de Desarrollo Relativo al Género (2016)

46 Posición — 0,768 Calificación — Índice de Potenciación de Género (2016)

CANTÓN

UPALA

PROVINCIA ALAJUELA

Características Sociales

Índice de bienestar de niñez y adolescencia cantonal (2013)

78 Posición

12,89 Calificación

Índice de desarrollo social cantonal (2017)

67 Posición

27,89 Calificación

Gestión Municipal

Índice de Gestión Municipal 2018

45.95 Calificación

D Grupo

60.68%	Desarrollo y gestión institucional
28.04%	Planificación, participación, rendición de cuentas
44.10%	Gestión de desarrollo ambiental
60.60%	Gestión de servicios económicos
27.00%	Gestión de servicios sociales

Características Electorales

Cantidad

53 371	Población total proyectada a 2019
30 309	Padrón electoral proyectado a febrero 2020
11 071 (41.7%)	Participación Electoral Municipal (2016)

Ocurrencia de Delitos

Cantidad de eventos

534	Asalto, hurto, robo, tacha, a persona, casa, vehículo y edificación (2018)
0	Femicidios (2018)
5	Homicidios dolosos (2018)
5	Violación o tentativa de violación (2018)

Competitividad Cantonal

Posiciones

Índice de Competitividad Cantonal (2016)	Economía	Gobierno	Infraestructura	Clima Empresarial	Clima Laboral	Innovación	Calidad de vida
79	60	59	66	69	79	77	62

Desarrollo Humano Cantonal

78 Posición — 0,651 Calificación — Índice de Desarrollo Humano Cantonal (2016)

47 Posición — 19,941 Calificación — Índice de Pobreza Cantonal (2016)

79 Posición — 0,622 Calificación — Índice de Desarrollo Relativo al Género (2016)

68 Posición — 0,732 Calificación — Índice de Potenciación de Género (2016)

CANTÓN

LOS CHILES

PROVINCIA ALAJUELA

Características Sociales

Índice de bienestar de niñez y adolescencia cantonal (2013)

81 Posición

0,00 Calificación

Índice de desarrollo social cantonal (2017)

77 Posición

22,06 Calificación

Gestión Municipal

Índice de Gestión Municipal 2018

51.37 Calificación

D Grupo

- 63.56% Desarrollo y gestión institucional
- 55.92% Planificación, participación, rendición de cuentas
- 31.05% Gestión de desarrollo ambiental
- 66.80% Gestión de servicios económicos
- 35.05% Gestión de servicios sociales

Características Electorales

Cantidad

- 32 993 → Población total proyectada a 2019
- 12 933 → Padrón electoral proyectado a febrero 2020
- 4 860 (43.3%) → Participación Electoral Municipal (2016)

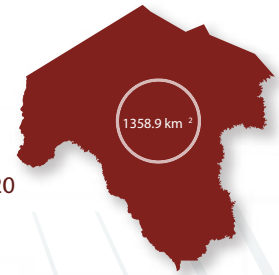

Ocurrencia de Delitos

Cantidad de eventos

- 291 Asalto, hurto, robo, tacha, a persona, casa, vehículo y edificación (2018)
- 0 Femicidios (2018)
- 1 Homicidios dolosos (2018)
- 2 Violación o tentativa de violación (2018)

Competitividad Cantonal

Posiciones

Índice de Competitividad Cantonal (2016)	Economía	Gobierno	Infraestructura	Clima Empresarial	Clima Laboral	Innovación	Calidad de vida
75	44	32	73	52	77	68	64

Desarrollo Humano Cantonal

81 Posición — 0,617 Calificación — Índice de Desarrollo Humano Cantonal (2016)

49 Posición — 19,985 Calificación — Índice de Pobreza Cantonal (2016)

81 Posición — 0,597 Calificación — Índice de Desarrollo Relativo al Género (2016)

73 Posición — 0,718 Calificación — Índice de Potenciación de Género (2016)

CANTÓN

GUATUSO

PROVINCIA ALAJUELA

Características Sociales

Índice de bienestar de niñez y adolescencia cantonal (2013)

79 Posición

11,21 Calificación

Índice de desarrollo social cantonal (2017)

68 Posición

27,61 Calificación

Gestión Municipal

Índice de Gestión Municipal 2018

40.89 Calificación

C Grupo

- 46.58% Desarrollo y gestión institucional
- 56.64% Planificación, participación, rendición de cuentas
- 20.67% Gestión de desarrollo ambiental
- 57.30% Gestión de servicios económicos
- 20.00% Gestión de servicios sociales

Características Electorales

Cantidad

- 19 010 → Población total proyectada a 2019
- 11 728 → Padrón electoral proyectado a febrero 2020
- 4 769 (45.9%) → Participación Electoral Municipal (2016)

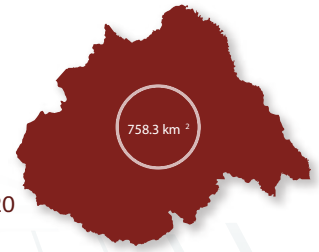

Ocurrencia de Delitos

Cantidad de eventos

- 112 Asalto, hurto, robo, tacha, a persona, casa, vehículo y edificación (2018)
- 1 Femicidios (2018)
- 1 Homicidios dolosos (2018)
- 0 Violación o tentativa de violación (2018)

Competitividad Cantonal

Posiciones

Índice de Competitividad Cantonal (2016)	Economía	Gobierno	Infraestructura	Clima Empresarial	Clima Laboral	Innovación	Calidad de vida
81	78	31	54	78	81	81	61

Desarrollo Humano Cantonal

74 Posición — 0,670 Calificación — Índice de Desarrollo Humano Cantonal (2016)

53 Posición — 20,142 Calificación — Índice de Pobreza Cantonal (2016)

76 Posición — 0,636 Calificación — Índice de Desarrollo Relativo al Género (2016)

62 Posición — 0,745 Calificación — Índice de Potenciación de Género (2016)

CANTÓN

RÍO CUARTO

PROVINCIA ALAJUELA

Con la publicación de la Ley n.° 9440 en La Gaceta n.° 69 del 20 de abril de 2018, se crea oficialmente el cantón XVI Río Cuarto, de la provincia de Alajuela. Dada su reciente creación, todavía no se cuentan indicadores cantonales que puedan ser incluídos en este Tercer Fichero Cantonal. El 7 de abril de 2019 se realizó el plebicito que definió como cabecera del cantón al Distrito de Río Cuarto. En el plebicito votaron 4439 personas electoras y Río Cuarto obtuvo 2235 votos.

Características Sociales

Índice de bienestar de niñez y adolescencia cantonal (2013)

N/A
Posición

31,78
Calificación

Índice de desarrollo social cantonal (2017)

74
Posición

25,15
Calificación

Gestión Municipal

Índice de Gestión Municipal 2018

N/A

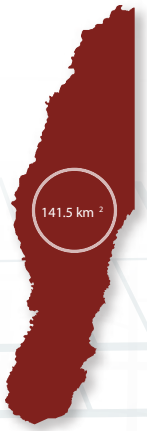

Características Electorales

Cantidad

11 704 → Población total proyectada a 2019

6 472 → Padrón electoral proyectado a febrero 2020

N/A → Participación Electoral Municipal (2016)

Ocurrencia de Delitos (2018)

N/A

Competitividad Cantonal (2016)

N/A

Desarrollo Humano Cantonal (2016)

N/A Índice de Desarrollo Humano Cantonal (2016)

N/A Índice de Pobreza Cantonal (2016)

N/A Índice de Desarrollo Relativo al Género (2016)

N/A Índice de Potenciación de Género (2016)

PROVINCIA

CARTAGO

CANTÓN

CARTAGO

PROVINCIA CARTAGO

Características Sociales

Índice de bienestar de niñez y adolescencia cantonal (2013)

26 Posición

64,21 Calificación

Índice de desarrollo social cantonal (2017)

22 Posición

73,20 Calificación

Gestión Municipal

Índice de Gestión Municipal 2018

77.78 Calificación

A Grupo

92.60%	Desarrollo y gestión institucional
86.08%	Planificación, participación, rendición de cuentas
59.79%	Gestión de desarrollo ambiental
74.80%	Gestión de servicios económicos
68.50%	Gestión de servicios sociales

Características Electorales

Cantidad

162 944	Población total proyectada a 2019
128 795	Padrón electoral proyectado a febrero 2020
42 281 (35,8%)	Participación Electoral Municipal (2016)

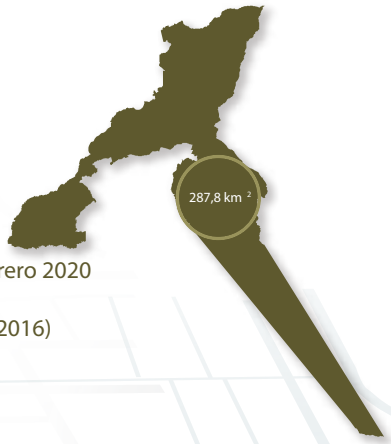

Ocurrencia de Delitos

Cantidad de eventos

1569	Asalto, hurto, robo, tacha, a persona, casa, vehículo y edificación (2018)
2	Femicidios (2018)
20	Homicidios dolosos (2018)
24	Violación o tentativa de violación (2018)

Competitividad Cantonal

Posiciones

9	Índice de Competitividad Cantonal (2016)
8	Economía
39	Gobierno
19	Infraestructura
11	Clima Empresarial
5	Clima Laboral
3	Innovación
55	Calidad de vida

Desarrollo Humano Cantonal

17 Posición

0,819 Calificación

Índice de Desarrollo Humano Cantonal (2016)

14 Posición

12,084 Calificación

Índice de Pobreza Cantonal (2016)

16 Posición

0,777 Calificación

Índice de Desarrollo Relativo al Género (2016)

56 Posición

0,756 Calificación

Índice de Potenciación de Género (2016)

CANTÓN

PARAÍSO

PROVINCIA CARTAGO

Características Sociales

Índice de bienestar de niñez y adolescencia cantonal (2013)

35 Posición

57,31 Calificación

Índice de desarrollo social cantonal (2017)

39 Posición

56,82 Calificación

Gestión Municipal

Índice de Gestión Municipal 2018

69.78 Calificación

B Grupo

75.59%	Desarrollo y gestión institucional
80.32%	Planificación, participación, rendición de cuentas
56.85%	Gestión de desarrollo ambiental
71.80%	Gestión de servicios económicos
61.40%	Gestión de servicios sociales

Características Electorales

Cantidad

62 480	Población total proyectada a 2019
50 165	Padrón electoral proyectado a febrero 2020
19 127 (42,7%)	Participación Electoral Municipal (2016)

Ocurrencia de Delitos

Cantidad de eventos

366	Asalto, hurto, robo, tacha, a persona, casa, vehículo y edificación (2018)
0	Femicidios (2018)
5	Homicidios dolosos (2018)
4	Violación o tentativa de violación (2018)

Competitividad Cantonal

Posiciones

51	62	51	27	66	41	35	51

- Índice de Competitividad Cantonal (2016)
- Economía
- Gobierno
- Infraestructura
- Clima Empresarial
- Clima Laboral
- Innovación
- Calidad de vida

Desarrollo Humano Cantonal

27 Posición — 0,791 Calificación — Índice de Desarrollo Humano Cantonal (2016)

24 Posición — 12,661 Calificación — Índice de Pobreza Cantonal (2016)

26 Posición — 0,749 Calificación — Índice de Desarrollo Relativo al Género (2016)

25 Posición — 0,804 Calificación — Índice de Potenciación de Género (2016)

CANTÓN

LA UNIÓN

PROVINCIA CARTAGO

Características Sociales

Índice de bienestar de niñez y adolescencia cantonal (2013)

16 Posición

75,97 Calificación

Índice de desarrollo social cantonal (2017)

18 Posición

77,07 Calificación

Gestión Municipal

Índice de Gestión Municipal 2018

77.09 Calificación

A Grupo

85.95%	Desarrollo y gestión institucional
80.17%	Planificación, participación, rendición de cuentas
72.23%	Gestión de desarrollo ambiental
86.80%	Gestión de servicios económicos
49.90%	Gestión de servicios sociales

Características Electorales

Cantidad

111 369	Población total proyectada a 2019
75 315	Padrón electoral proyectado a febrero 2020
19 294 (28,5%)	Participación Electoral Municipal (2016)

Ocurrencia de Delitos

Cantidad de eventos

896	Asalto, hurto, robo, tacha, a persona, casa, vehículo y edificación (2018)
0	Femicidios (2018)
19	Homicidios dolosos (2018)
36	Violación o tentativa de violación (2018)

Competitividad Cantonal

Posiciones

23	27	72	11	26	32	22	58

- Índice de Competitividad Cantonal (2016)
- Economía
- Gobierno
- Infraestructura
- Clima Empresarial
- Clima Laboral
- Innovación
- Calidad de vida

Desarrollo Humano Cantonal

9 Posición — 0,845 Calificación — Índice de Desarrollo Humano Cantonal (2016)

3 Posición — 11,715 Calificación — Índice de Pobreza Cantonal (2016)

9 Posición — 0,796 Calificación — Índice de Desarrollo Relativo al Género (2016)

17 Posición — 0,812 Calificación — Índice de Potenciación de Género (2016)

CANTÓN

JIMÉNEZ

PROVINCIA CARTAGO

Tribunal Supremo de Elecciones
Instituto de Formación y Estudios en Democracia

Características Sociales

Índice de bienestar de niñez y adolescencia cantonal (2013)

34 Posición

57,42 Calificación

Índice de desarrollo social cantonal (2017)

43 Posición

54,47 Calificación

Gestión Municipal

Índice de Gestión Municipal 2018

62.10 Calificación

D Grupo

67.52%	Desarrollo y gestión institucional
55.66%	Planificación, participación, rendición de cuentas
50.64%	Gestión de desarrollo ambiental
70.50%	Gestión de servicios económicos
70.20%	Gestión de servicios sociales

Características Electorales

Cantidad

16 296	Población total proyectada a 2019
12 733	Padrón electoral proyectado a febrero 2020
6 529 (55,9%)	Participación Electoral Municipal (2016)

Ocurrencia de Delitos

Cantidad de eventos

89	Asalto, hurto, robo, tacha, a persona, casa, vehículo y edificación (2018)
0	Femicidios (2018)
1	Homicidios dolosos (2018)
0	Violación o tentativa de violación (2018)

Competitividad Cantonal

Posiciones

48	74	22	30	79	70	44	21

- Índice de Competitividad Cantonal (2016)
- Economía
- Gobierno
- Infraestructura
- Clima Empresarial
- Clima Laboral
- Innovación
- Calidad de vida

Desarrollo Humano Cantonal

65 Posición — 0,717 Calificación — Índice de Desarrollo Humano Cantonal (2016)

33 Posición — 13,537 Calificación — Índice de Pobreza Cantonal (2016)

65 Posición — 0,681 Calificación — Índice de Desarrollo Relativo al Género (2016)

75 Posición — 0,716 Calificación — Índice de Potenciación de Género (2016)

CANTÓN

TURRIALBA

PROVINCIA CARTAGO

Características Sociales

Índice de bienestar de niñez y adolescencia cantonal (2013)

54 Posición

46,50 Calificación

Índice de desarrollo social cantonal (2017)

63 Posición

34,81 Calificación

Gestión Municipal

Índice de Gestión Municipal 2018

64.72 Calificación

B Grupo

- 71.64% Desarrollo y gestión institucional
- 69.04% Planificación, participación, rendición de cuentas
- 45.92% Gestión de desarrollo ambiental
- 76.00% Gestión de servicios económicos
- 62.50% Gestión de servicios sociales

Características Electorales

Cantidad

73 656 → Población total proyectada a 2019

60 753 → Padrón electoral proyectado a febrero 2020

20 395 (36,5%) → Participación Electoral Municipal (2016)

Ocurrencia de Delitos

Cantidad de eventos

- 740 Asalto, hurto, robo, tacha, a persona, casa, vehículo y edificación (2018)
- 0 Femicidios (2018)
- 3 Homicidios dolosos (2018)
- 22 Violación o tentativa de violación (2018)

Competitividad Cantonal

Posiciones

Índice de Competitividad Cantonal (2016)	Economía	Gobierno	Infraestructura	Clima Empresarial	Clima Laboral	Innovación	Calidad de vida
55	61	69	53	32	51	61	10

Desarrollo Humano Cantonal

44 Posición — 0,761 Calificación — Índice de Desarrollo Humano Cantonal (2016)

30 Posición — 13,366 Calificación — Índice de Pobreza Cantonal (2016)

42 Posición — 0,725 Calificación — Índice de Desarrollo Relativo al Género (2016)

34 Posición — 0,785 Calificación — Índice de Potenciación de Género (2016)

CANTÓN

ALVARADO

PROVINCIA CARTAGO

Características Sociales

Índice de bienestar de niñez y adolescencia cantonal (2013)

37 Posición

56,22 Calificación

Índice de desarrollo social cantonal (2017)

27 Posición

68,57 Calificación

Gestión Municipal

Índice de Gestión Municipal 2018

57.63 Calificación

C Grupo

- 65.23% Desarrollo y gestión institucional
- 63.83% Planificación, participación, rendición de cuentas
- 44.72% Gestión de desarrollo ambiental
- 54.00% Gestión de servicios económicos
- 59.00% Gestión de servicios sociales

Características Electorales

Cantidad

- 15 322 Población total proyectada a 2019
- 11 230 Padrón electoral proyectado a febrero 2020
- 4 830 (48,4%) Participación Electoral Municipal (2016)

Ocurrencia de Delitos

Cantidad de eventos

- 47 Asalto, hurto, robo, tacha, a persona, casa, vehículo y edificación (2018)
- 0 Femicidios (2018)
- 0 Homicidios dolosos (2018)
- 2 Violación o tentativa de violación (2018)

Competitividad Cantonal

Posiciones

Índice de Competitividad Cantonal (2016)	Economía	Gobierno	Infraestructura	Clima Empresarial	Clima Laboral	Innovación	Calidad de vida
38	79	41	47	55	63	17	9

Desarrollo Humano Cantonal

30 Posición — 0,788 Calificación — Índice de Desarrollo Humano Cantonal (2016)

31 Posición — 13,374 Calificación — Índice de Pobreza Cantonal (2016)

30 Posición — 0,745 Calificación — Índice de Desarrollo Relativo al Género (2016)

26 Posición — 0,800 Calificación — Índice de Potenciación de Género (2016)

CANTÓN

OREAMUNO

PROVINCIA CARTAGO

Características Sociales

Índice de bienestar de niñez y adolescencia cantonal (2013)

23 Posición

69,12 Calificación

Índice de desarrollo social cantonal (2017)

42 Posición

54,71 Calificación

Gestión Municipal

Índice de Gestión Municipal 2018

66.30 Calificación

C Grupo

80.98%	Desarrollo y gestión institucional
80.74%	Planificación, participación, rendición de cuentas
53.65%	Gestión de desarrollo ambiental
48.50%	Gestión de servicios económicos
56.75%	Gestión de servicios sociales

Características Electorales

Cantidad

49 604 → Población total proyectada a 2019

38 899 → Padrón electoral proyectado a febrero 2020

12 108 (34,6%) → Participación Electoral Municipal (2016)

Ocurrencia de Delitos

Cantidad de eventos

251	Asalto, hurto, robo, tacha, a persona, casa, vehículo y edificación (2018)
0	Femicidios (2018)
7	Homicidios dolosos (2018)
4	Violación o tentativa de violación (2018)

Competitividad Cantonal

Posiciones

Índice de Competitividad Cantonal (2016)	Economía	Gobierno	Infraestructura	Clima Empresarial	Clima Laboral	Innovación	Calidad de vida
54	80	80	28	50	59	11	49

Desarrollo Humano Cantonal

14 Posición — 0,826 Calificación — Índice de Desarrollo Humano Cantonal (2016)

18 Posición — 12 249 Calificación — Índice de Pobreza Cantonal (2016)

18 Posición — 0,773 Calificación — Índice de Desarrollo Relativo al Género (2016)

15 Posición — 0,819 Calificación — Índice de Potenciación de Género (2016)

CANTÓN

EL GUARCO

PROVINCIA CARTAGO

Características Sociales

Índice de bienestar de niñez y adolescencia cantonal (2013)

20 Posición

71,34 Calificación

Índice de desarrollo social cantonal (2017)

46 Posición

51,98 Calificación

Gestión Municipal

Índice de Gestión Municipal 2018

67.25 Calificación

C Grupo

83.09%	Desarrollo y gestión institucional
82.88%	Planificación, participación, rendición de cuentas
46.36%	Gestión de desarrollo ambiental
71.40%	Gestión de servicios económicos
40.90%	Gestión de servicios sociales

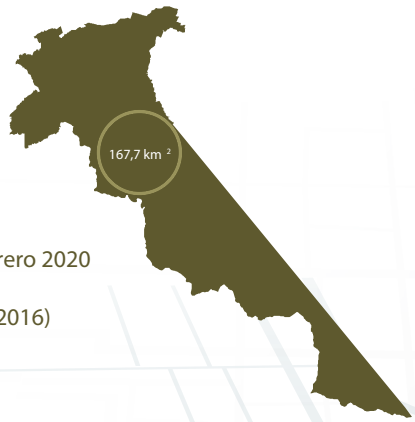

Características Electorales

Cantidad

45 935 → Población total proyectada a 2019

36 729 → Padrón electoral proyectado a febrero 2020

12 462 (39,8%) → Participación Electoral Municipal (2016)

Ocurrencia de Delitos

Cantidad de eventos

273	Asalto, hurto, robo, tacha, a persona, casa, vehículo y edificación (2018)
0	Femicidios (2018)
5	Homicidios dolosos (2018)
2	Violación o tentativa de violación (2018)

Competitividad Cantonal

Posiciones

27	22	63	26	15	45	7	77

- Índice de Competitividad Cantonal (2016)
- Economía
- Gobierno
- Infraestructura
- Clima Empresarial
- Clima Laboral
- Innovación
- Calidad de vida

Desarrollo Humano Cantonal

15 Posición — 0,825 Calificación — Índice de Desarrollo Humano Cantonal (2016)

20 Posición — 12 309 Calificación — Índice de Pobreza Cantonal (2016)

11 Posición — 0,780 Calificación — Índice de Desarrollo Relativo al Género (2016)

16 Posición — 0,815 Calificación — Índice de Potenciación de Género (2016)

PROVINCIA

HEREDIA

CANTÓN

HEREDIA

PROVINCIA HEREDIA

Características Sociales

Índice de bienestar de niñez y adolescencia cantonal (2013)

11 Posición

85,03 Calificación

Índice de desarrollo social cantonal (2017)

16 Posición

80,22 Calificación

Gestión Municipal

Índice de Gestión Municipal 2018

82.24 Calificación

A Grupo

92.98%	Desarrollo y gestión institucional
84.15%	Planificación, participación, rendición de cuentas
60.87%	Gestión de desarrollo ambiental
94.30%	Gestión de servicios económicos
79.15%	Gestión de servicios sociales

Características Electorales

Cantidad

141 683	Población total proyectada a 2019
103 332	Padrón electoral proyectado a febrero 2020
25 685 (27.5%)	Participación Electoral Municipal (2016)

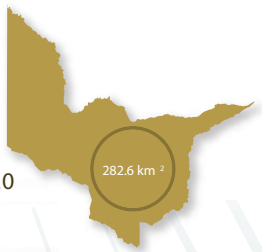

Ocurrencia de Delitos

Cantidad de eventos

2255	Asalto, hurto, robo, tacha, a persona, casa, vehículo y edificación (2018)
0	Femicidios (2018)
14	Homicidios dolosos (2018)
19	Violación o tentativa de violación (2018)

Competitividad Cantonal

Posiciones

6	5	33	10	7	3	27	56

- Índice de Competitividad Cantonal (2016)
- Economía
- Gobierno
- Infraestructura
- Clima Empresarial
- Clima Laboral
- Innovación
- Calidad de vida

Desarrollo Humano Cantonal

5 Posición — 0,860 Calificación — Índice de Desarrollo Humano Cantonal (2016)

5 Posición — 11 832 Calificación — Índice de Pobreza Cantonal (2016)

5 Posición — 0,807 Calificación — Índice de Desarrollo Relativo al Género (2016)

5 Posición — 0,842 Calificación — Índice de Potenciación de Género (2016)

Tribunal Supremo de Elecciones
Instituto de Formación y Estudios en Democracia

CANTÓN

BARVA

PROVINCIA HEREDIA

Características Sociales

Índice de bienestar de niñez y adolescencia cantonal (2013)

13 Posición

81,91 Calificación

Índice de desarrollo social cantonal (2017)

12 Posición

84,35 Calificación

Gestión Municipal

Índice de Gestión Municipal 2018

58.84 Calificación

B Grupo

- 73.99% Desarrollo y gestión institucional
- 64.35% Planificación, participación, rendición de cuentas
- 35.29% Gestión de desarrollo ambiental
- 68.00% Gestión de servicios económicos
- 48.05% Gestión de servicios sociales

Características Electorales

Cantidad

- 46 380 → Población total proyectada a 2019
- 35 553 → Padrón electoral proyectado a febrero 2020
- 11 248 (35.8%) → Participación Electoral Municipal (2016)

Ocurrencia de Delitos

Cantidad de eventos

- 369 Asalto, hurto, robo, tacha, a persona, casa, vehículo y edificación (2018)
- 1 Femicidios (2018)
- 2 Homicidios dolosos (2018)
- 1 Violación o tentativa de violación (2018)

Competitividad Cantonal

Posiciones

Índice de Competitividad Cantonal (2016)	Economía	Gobierno	Infraestructura	Clima Empresarial	Clima Laboral	Innovación	Calidad de vida
29	64	75	15	23	19	28	73

Desarrollo Humano Cantonal

16 Posición — 0,821 Calificación — Índice de Desarrollo Humano Cantonal (2016)

16 Posición — 12,179 Calificación — Índice de Pobreza Cantonal (2016)

14 Posición — 0,777 Calificación — Índice de Desarrollo Relativo al Género (2016)

22 Posición — 0,807 Calificación — Índice de Potenciación de Género (2016)

CANTÓN

SANTO DOMINGO

PROVINCIA HEREDIA

Características Sociales

Índice de bienestar de niñez y adolescencia cantonal (2013)

4 Posición

92,64 Calificación

Índice de desarrollo social cantonal (2017)

11 Posición

84,69 Calificación

Gestión Municipal

Índice de Gestión Municipal 2018

72.15 Calificación

A Grupo

77.84%	Desarrollo y gestión institucional
64.75%	Planificación, participación, rendición de cuentas
87.64%	Gestión de desarrollo ambiental
67.20%	Gestión de servicios económicos
49.90%	Gestión de servicios sociales

Características Electorales

Cantidad

48 581	Población total proyectada a 2019
37 372	Padrón electoral proyectado a febrero 2020
12 069 (36.1%)	Participación Electoral Municipal (2016)

Ocurrencia de Delitos

Cantidad de eventos

432	Asalto, hurto, robo, tacha, a persona, casa, vehículo y edificación (2018)
0	Femicidios (2018)
3	Homicidios dolosos (2018)
2	Violación o tentativa de violación (2018)

Competitividad Cantonal

Posiciones

10	14	43	16	12	13	8	27

- Índice de Competitividad Cantonal (2016)
- Economía
- Gobierno
- Infraestructura
- Clima Empresarial
- Clima Laboral
- Innovación
- Calidad de vida

Desarrollo Humano Cantonal

7 Posición — 0,851 Calificación — Índice de Desarrollo Humano Cantonal (2016)

1 Posición — 11,673 Calificación — Índice de Pobreza Cantonal (2016)

7 Posición — 0,804 Calificación — Índice de Desarrollo Relativo al Género (2016)

6 Posición — 0,842 Calificación — Índice de Potenciación de Género (2016)

CANTÓN

SANTA BÁRBARA

PROVINCIA HEREDIA

Características Sociales

Índice de bienestar de niñez y adolescencia cantonal (2013)

15 Posición

78,10 Calificación

Índice de desarrollo social cantonal (2017)

15 Posición

82,53 Calificación

Gestión Municipal

Índice de Gestión Municipal 2018

63.38 Calificación

B Grupo

- 73.80% Desarrollo y gestión institucional
- 65.25% Planificación, participación, rendición de cuentas
- 53.88% Gestión de desarrollo ambiental
- 59.90% Gestión de servicios económicos
- 59.25% Gestión de servicios sociales

Características Electorales

Cantidad

- 42 208 → Población total proyectada a 2019
- 28 934 → Padrón electoral proyectado a febrero 2020
- 9 501 (37.0%) → Participación Electoral Municipal (2016)

Ocurrencia de Delitos

Cantidad de eventos

- 215 Asalto, hurto, robo, tacha, a persona, casa, vehículo y edificación (2018)
- 0 Femicidios (2018)
- 2 Homicidios dolosos (2018)
- 4 Violación o tentativa de violación (2018)

Competitividad Cantonal

Posiciones

Índice de Competitividad Cantonal (2016)	Economía	Gobierno	Infraestructura	Clima Empresarial	Clima Laboral	Innovación	Calidad de vida
46	69	70	21	37	35	26	78

Desarrollo Humano Cantonal

- 25 Posición; 0,795 Calificación — Índice de Desarrollo Humano Cantonal (2016)
- 19 Posición; 12,279 Calificación — Índice de Pobreza Cantonal (2016)
- 20 Posición; 0,758 Calificación — Índice de Desarrollo Relativo al Género (2016)
- 18 Posición; 0,812 Calificación — Índice de Potenciación de Género (2016)

CANTÓN

SAN RAFAEL

PROVINCIA HEREDIA

Características Sociales

Índice de bienestar de niñez y adolescencia cantonal (2013)

14 Posición

81,63 Calificación

Índice de desarrollo social cantonal (2017)

10 Posición

85,57 Calificación

Gestión Municipal

Índice de Gestión Municipal 2018

82.08 Calificación

B Grupo

91.60%	Desarrollo y gestión institucional
75.06%	Planificación, participación, rendición de cuentas
79.95%	Gestión de desarrollo ambiental
83.60%	Gestión de servicios económicos
74.25%	Gestión de servicios sociales

Características Electorales

Cantidad

54 587 → Población total proyectada a 2019

37 705 → Padrón electoral proyectado a febrero 2020

10 895 (32.5%) → Participación Electoral Municipal (2016)

Ocurrencia de Delitos

Cantidad de eventos

482	Asalto, hurto, robo, tacha, a persona, casa, vehículo y edificación (2018)
0	Femicidios (2018)
2	Homicidios dolosos (2018)
3	Violación o tentativa de violación (2018)

Competitividad Cantonal

Posiciones

Índice de Competitividad Cantonal (2016)	Economía	Gobierno	Infraestructura	Clima Empresarial	Clima Laboral	Innovación	Calidad de vida
51	52	61	12	58	46	32	68

Desarrollo Humano Cantonal

11 Posición — 0,829 Calificación — Índice de Desarrollo Humano Cantonal (2016)

9 Posición — 11,983 Calificación — Índice de Pobreza Cantonal (2016)

12 Posición — 0,778 Calificación — Índice de Desarrollo Relativo al Género (2016)

11 Posición — 0,829 Calificación — Índice de Potenciación de Género (2016)

CANTÓN

SAN ISIDRO

PROVINCIA HEREDIA

Características Sociales

Índice de bienestar de niñez y adolescencia cantonal (2013)

9 Posición

88,47 Calificación

Índice de desarrollo social cantonal (2017)

6 Posición

91,38 Calificación

Gestión Municipal

Índice de Gestión Municipal 2018

83.71 Calificación

C Grupo

90.05%	Desarrollo y gestión institucional
91.20%	Planificación, participación, rendición de cuentas
71.00%	Gestión de desarrollo ambiental
86.20%	Gestión de servicios económicos
78.00%	Gestión de servicios sociales

Características Electorales

Cantidad

22 996	Población total proyectada a 2019
17 373	Padrón electoral proyectado a febrero 2020
6 797 (44.4%)	Participación Electoral Municipal (2016)

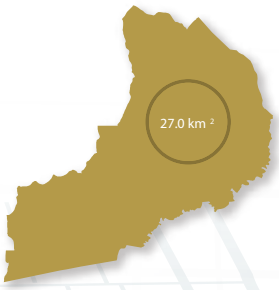

Ocurrencia de Delitos

Cantidad de eventos

186	Asalto, hurto, robo, tacha, a persona, casa, vehículo y edificación (2018)
1	Femicidios (2018)
3	Homicidios dolosos (2018)
2	Violación o tentativa de violación (2018)

Competitividad Cantonal

Posiciones

19	46	13	18	20	67	20	63

- Índice de Competitividad Cantonal (2016)
- Economía
- Gobierno
- Infraestructura
- Clima Empresarial
- Clima Laboral
- Innovación
- Calidad de vida

Desarrollo Humano Cantonal

4 Posición — 0,891 Calificación — Índice de Desarrollo Humano Cantonal (2016)

21 Posición — 12,370 Calificación — Índice de Pobreza Cantonal (2016)

4 Posición — 0,832 Calificación — Índice de Desarrollo Relativo al Género (2016)

4 Posición — 0,856 Calificación — Índice de Potenciación de Género (2016)

Tribunal Supremo de Elecciones
Instituto de Formación y Estudios en Democracia

CANTÓN

BELÉN

PROVINCIA HEREDIA

Características Sociales

Índice de bienestar de niñez y adolescencia cantonal (2013)

1 Posición

100,00 Calificación

Índice de desarrollo social cantonal (2017)

3 Posición

98,11 Calificación

Gestión Municipal

Índice de Gestión Municipal 2018

86.84 Calificación

A Grupo

91.07%	Desarrollo y gestión institucional
90.64%	Planificación, participación, rendición de cuentas
85.31%	Gestión de desarrollo ambiental
71.70%	Gestión de servicios económicos
93.25%	Gestión de servicios sociales

Características Electorales

Cantidad

26 237	Población total proyectada a 2019
19 949	Padrón electoral proyectado a febrero 2020
8 060 (44.7%)	Participación Electoral Municipal (2016)

Ocurrencia de Delitos

Cantidad de eventos

337	Asalto, hurto, robo, tacha, a persona, casa, vehículo y edificación (2018)
1	Femicidios (2018)
2	Homicidios dolosos (2018)
1	Violación o tentativa de violación (2018)

Competitividad Cantonal

Posiciones

2	1	2	9	2	16	5	30

- Índice de Competitividad Cantonal (2016)
- Economía
- Gobierno
- Infraestructura
- Clima Empresarial
- Clima Laboral
- Innovación
- Calidad de vida

Desarrollo Humano Cantonal

3 Posición — 0,920 Calificación — Índice de Desarrollo Humano Cantonal (2016)

7 Posición — 11,909 Calificación — Índice de Pobreza Cantonal (2016)

3 Posición — 0,856 Calificación — Índice de Desarrollo Relativo al Género (2016)

3 Posición — 0,869 Calificación — Índice de Potenciación de Género (2016)

CANTÓN

FLORES

PROVINCIA HEREDIA

Características Sociales

Índice de bienestar de niñez y adolescencia cantonal (2013)

3 Posición

94,68 Calificación

Índice de desarrollo social cantonal (2017)

5 Posición

96,71 Calificación

Gestión Municipal

Índice de Gestión Municipal 2018

82.89 Calificación

C Grupo

- 89.46% Desarrollo y gestión institucional
- 73.32% Planificación, participación, rendición de cuentas
- 83.00% Gestión de desarrollo ambiental
- 96.10% Gestión de servicios económicos
- 67.00% Gestión de servicios sociales

Características Electorales

Cantidad

- 24 603 → Población total proyectada a 2019
- 17 992 → Padrón electoral proyectado a febrero 2020
- 7 091 (44.5%) → Participación Electoral Municipal (2016)

Ocurrencia de Delitos

Cantidad de eventos

- 198 Asalto, hurto, robo, tacha, a persona, casa, vehículo y edificación (2018)
- 0 Femicidios (2018)
- 0 Homicidios dolosos (2018)
- 2 Violación o tentativa de violación (2018)

Competitividad Cantonal

Posiciones

Índice de Competitividad Cantonal (2016)	Economía	Gobierno	Infraestructura	Clima Empresarial	Clima Laboral	Innovación	Calidad de vida
14	17	42	8	14	33	14	70

Desarrollo Humano Cantonal

23 Posición

0,801 Calificación

Índice de Desarrollo Humano Cantonal (2016)

11 Posición

11,997 Calificación

Índice de Pobreza Cantonal (2016)

19 Posición

0,758 Calificación

Índice de Desarrollo Relativo al Género (2016)

19 Posición

0,811 Calificación

Índice de Potenciación de Género (2016)

CANTÓN

SAN PABLO

PROVINCIA HEREDIA

Características Sociales

Índice de bienestar de niñez y adolescencia cantonal (2013)

2 Posición

96,82 Calificación

Índice de desarrollo social cantonal (2017)

2 Posición

99,93 Calificación

Gestión Municipal

Índice de Gestión Municipal 2018

70.98 Calificación

B Grupo

88.31%	Desarrollo y gestión institucional
75.21%	Planificación, participación, rendición de cuentas
41.38%	Gestión de desarrollo ambiental
74.30%	Gestión de servicios económicos
75.40%	Gestión de servicios sociales

Características Electorales

Cantidad

31 000 → Población total proyectada a 2019

24 142 → Padrón electoral proyectado a febrero 2020

7 786 (36.9%) → Participación Electoral Municipal (2016)

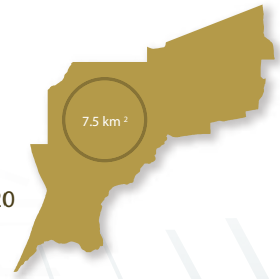

Ocurrencia de Delitos

Cantidad de eventos

219	Asalto, hurto, robo, tacha, a persona, casa, vehículo y edificación (2018)
0	Femicidios (2018)
0	Homicidios dolosos (2018)
0	Violación o tentativa de violación (2018)

Competitividad Cantonal

Posiciones

16	10	68	2	25	60	18	75

- Índice de Competitividad Cantonal (2016)
- Economía
- Gobierno
- Infraestructura
- Clima Empresarial
- Clima Laboral
- Innovación
- Calidad de vida

Desarrollo Humano Cantonal

12 Posición — 0,827 Calificación — Índice de Desarrollo Humano Cantonal (2016)

12 Posición — 12,011 Calificación — Índice de Pobreza Cantonal (2016)

10 Posición — 0,781 Calificación — Índice de Desarrollo Relativo al Género (2016)

38 Posición — 0,780 Calificación — Índice de Potenciación de Género (2016)

Tribunal Supremo de Elecciones
Instituto de Formación y Estudios en Democracia

CANTÓN

SARAPIQUÍ

PROVINCIA HEREDIA

Características Sociales

Índice de bienestar de niñez y adolescencia cantonal (2013)

75 Posición

22,21 Calificación

Índice de desarrollo social cantonal (2017)

81 Posición

0,71 Calificación

Gestión Municipal

Índice de Gestión Municipal 2018

65.19 Calificación

D Grupo

- 86.23% Desarrollo y gestión institucional
- 65.82% Planificación, participación, rendición de cuentas
- 51.75% Gestión de desarrollo ambiental
- 61.30% Gestión de servicios económicos
- 47.50% Gestión de servicios sociales

Características Electorales

Cantidad

- 80 895 → Población total proyectada a 2019
- 36 513 → Padrón electoral proyectado a febrero 2020
- 12 078 (38.1%) → Participación Electoral Municipal (2016)

Ocurrencia de Delitos

Cantidad de eventos

- 721 Asalto, hurto, robo, tacha, a persona, casa, vehículo y edificación (2018)
- 1 Femicidios (2018)
- 12 Homicidios dolosos (2018)
- 11 Violación o tentativa de violación (2018)

Competitividad Cantonal

Posiciones

78	55	54	80	41	61	37	59

- Índice de Competitividad Cantonal (2016)
- Economía
- Gobierno
- Infraestructura
- Clima Empresarial
- Clima Laboral
- Innovación
- Calidad de vida

Desarrollo Humano Cantonal

72 Posición — 0,679 Calificación — Índice de Desarrollo Humano Cantonal (2016)

50 Posición — 20,079 Calificación — Índice de Pobreza Cantonal (2016)

73 Posición — 0,649 Calificación — Índice de Desarrollo Relativo al Género (2016)

67 Posición — 0,735 Calificación — Índice de Potenciación de Género (2016)

PROVINCIA

GUANACASTE

CANTÓN

LIBERIA

PROVINCIA GUANACASTE

Características Sociales

Índice de bienestar de niñez y adolescencia cantonal (2013)

38 Posición

55,63 Calificación

Índice de desarrollo social cantonal (2017)

55 Posición

43,37 Calificación

Gestión Municipal

Índice de Gestión Municipal 2018

61.30 Calificación

A Grupo

- 81.29% Desarrollo y gestión institucional
- 57.22% Planificación, participación, rendición de cuentas
- 58.88% Gestión de desarrollo ambiental
- 62.90% Gestión de servicios económicos
- 26.90% Gestión de servicios sociales

Características Electorales

Cantidad

- 75 640 → Población total proyectada a 2019
- 51 724 → Padrón electoral proyectado a febrero 2020
- 13 427 (31.2%) → Participación Electoral Municipal (2016)

Ocurrencia de Delitos

Cantidad de eventos

- 1190 Asalto, hurto, robo, tacha, a persona, casa, vehículo y edificación (2018)
- 2 Femicidios (2018)
- 5 Homicidios dolosos (2018)
- 11 Violación o tentativa de violación (2018)

Competitividad Cantonal

Posiciones

Índice de Competitividad Cantonal (2016)	Economía	Gobierno	Infraestructura	Clima Empresarial	Clima Laboral	Innovación	Calidad de vida
30	39	30	32	27	10	42	46

Desarrollo Humano Cantonal

- 39 Posición; 0,768 Calificación — Índice de Desarrollo Humano Cantonal (2016)
- 65 Posición; 22,156 Calificación — Índice de Pobreza Cantonal (2016)
- 41 Posición; 0,725 Calificación — Índice de Desarrollo Relativo al Género (2016)
- 20 Posición; 0,811 Calificación — Índice de Potenciación de Género (2016)

CANTÓN

NICOYA

PROVINCIA GUANACASTE

Características Sociales

Índice de bienestar de niñez y adolescencia cantonal (2013)

57 Posición

43,51 Calificación

Índice de desarrollo social cantonal (2017)

56 Posición

42,46 Calificación

Gestión Municipal

Índice de Gestión Municipal 2018

55.26 Calificación

C Grupo

58.02%	Desarrollo y gestión institucional
69.57%	Planificación, participación, rendición de cuentas
31.95%	Gestión de desarrollo ambiental
71.30%	Gestión de servicios económicos
48.75%	Gestión de servicios sociales

Características Electorales

Cantidad

56 053	Población total proyectada a 2019
43 770	Padrón electoral proyectado a febrero 2020
17 925 (45.3%)	Participación Electoral Municipal (2016)

Ocurrencia de Delitos

Cantidad de eventos

814	Asalto, hurto, robo, tacha, a persona, casa, vehículo y edificación (2018)
0	Femicidios (2018)
7	Homicidios dolosos (2018)
7	Violación o tentativa de violación (2018)

Competitividad Cantonal

Posiciones

Índice de Competitividad Cantonal (2016)	Economía	Gobierno	Infraestructura	Clima Empresarial	Clima Laboral	Innovación	Calidad de vida
49	48	49	45	34	26	72	18

Desarrollo Humano Cantonal

28 Posición — 0,790 Calificación — Índice de Desarrollo Humano Cantonal (2016)

70 Posición — 23,701 Calificación — Índice de Pobreza Cantonal (2016)

25 Posición — 0,752 Calificación — Índice de Desarrollo Relativo al Género (2016)

58 Posición — 0,755 Calificación — Índice de Potenciación de Género (2016)

CANTÓN

SANTA CRUZ

PROVINCIA GUANACASTE

Características Sociales

Índice de bienestar de niñez y adolescencia cantonal (2013)

49 Posición

49,51 Calificación

Índice de desarrollo social cantonal (2017)

36 Posición

61,11 Calificación

Gestión Municipal

Índice de Gestión Municipal 2018

57.14 Calificación

A Grupo

- 65.70% Desarrollo y gestión institucional
- 47.88% Planificación, participación, rendición de cuentas
- 44.74% Gestión de desarrollo ambiental
- 86.60% Gestión de servicios económicos
- 38.50% Gestión de servicios sociales

Características Electorales

Cantidad

- 67 758 → Población total proyectada a 2019
- 44 588 → Padrón electoral proyectado a febrero 2020
- 18 098 (45.9%) → Participación Electoral Municipal (2016)

Ocurrencia de Delitos

Cantidad de eventos

- 1056 Asalto, hurto, robo, tacha, a persona, casa, vehículo y edificación (2018)
- 0 Femicidios (2018)
- 2 Homicidios dolosos (2018)
- 7 Violación o tentativa de violación (2018)

Competitividad Cantonal

Posiciones

Índice de Competitividad Cantonal (2016)	Economía	Gobierno	Infraestructura	Clima Empresarial	Clima Laboral	Innovación	Calidad de vida
20	21	4	31	31	22	66	26

Desarrollo Humano Cantonal

31 Posición — 0,785 Calificación — Índice de Desarrollo Humano Cantonal (2016)

71 Posición — 23,702 Calificación — Índice de Pobreza Cantonal (2016)

28 Posición — 0,747 Calificación — Índice de Desarrollo Relativo al Género (2016)

21 Posición — 0,809 Calificación — Índice de Potenciación de Género (2016)

CANTÓN

BAGACES

PROVINCIA GUANACASTE

Características Sociales

Índice de bienestar de niñez y adolescencia cantonal (2013)

70 Posición

32,32 Calificación

Índice de desarrollo social cantonal (2017)

48 Posición

48,81 Calificación

Gestión Municipal

Índice de Gestión Municipal 2018

58.04 Calificación

D Grupo

67.86%	Desarrollo y gestión institucional
60.70%	Planificación, participación, rendición de cuentas
44.28%	Gestión de desarrollo ambiental
63.70%	Gestión de servicios económicos
50.25%	Gestión de servicios sociales

Características Electorales

Cantidad

23 774	Población total proyectada a 2019
14 588	Padrón electoral proyectado a febrero 2020
4 961 (38.0%)	Participación Electoral Municipal (2016)

Ocurrencia de Delitos

Cantidad de eventos

172	Asalto, hurto, robo, tacha, a persona, casa, vehículo y edificación (2018)
0	Femicidios (2018)
0	Homicidios dolosos (2018)
2	Violación o tentativa de violación (2018)

Competitividad Cantonal

Posiciones

53	72	62	49	77	43	12	29

- Índice de Competitividad Cantonal (2016)
- Economía
- Gobierno
- Infraestructura
- Clima Empresarial
- Clima Laboral
- Innovación
- Calidad de vida

Desarrollo Humano Cantonal

57 Posición — 0,740 Calificación — Índice de Desarrollo Humano Cantonal (2016)

69 Posición — 23,505 Calificación — Índice de Pobreza Cantonal (2016)

59 Posición — 0,703 Calificación — Índice de Desarrollo Relativo al Género (2016)

39 Posición — 0,777 Calificación — Índice de Potenciación de Género (2016)

CANTÓN

CARRILLO

PROVINCIA GUANACASTE

Características Sociales

Índice de bienestar de niñez y adolescencia cantonal (2013)

50 Posición

48,77 Calificación

Índice de desarrollo social cantonal (2017)

28 Posición

67,65 Calificación

Gestión Municipal

Índice de Gestión Municipal 2018

60.13 Calificación

A Grupo

75.90%	Desarrollo y gestión institucional
53.00%	Planificación, participación, rendición de cuentas
55.26%	Gestión de desarrollo ambiental
51.60%	Gestión de servicios económicos
56.25%	Gestión de servicios sociales

Características Electorales

Cantidad

45 047	Población total proyectada a 2019
26 302	Padrón electoral proyectado a febrero 2020
10 672 (46.0%)	Participación Electoral Municipal (2016)

Ocurrencia de Delitos

Cantidad de eventos

418	Asalto, hurto, robo, tacha, a persona, casa, vehículo y edificación (2018)
0	Femicidios (2018)
1	Homicidios dolosos (2018)
7	Violación o tentativa de violación (2018)

Competitividad Cantonal

Posiciones

50	36	27	25	57	49	59	50

- Índice de Competitividad Cantonal (2016)
- Economía
- Gobierno
- Infraestructura
- Clima Empresarial
- Clima Laboral
- Innovación
- Calidad de vida

Desarrollo Humano Cantonal

41 Posición

0,765 Calificación

Índice de Desarrollo Humano Cantonal (2016)

67 Posición

22,888 Calificación

Índice de Pobreza Cantonal (2016)

40 Posición

0,725 Calificación

Índice de Desarrollo Relativo al Género (2016)

23 Posición

0,806 Calificación

Índice de Potenciación de Género (2016)

CANTÓN

CAÑAS

PROVINCIA GUANACASTE

Características Sociales

Índice de bienestar de niñez y adolescencia cantonal (2013)

43 Posición

53,21 Calificación

Índice de desarrollo social cantonal (2017)

79 Posición

20,10 Calificación

Gestión Municipal

Índice de Gestión Municipal 2018

59.31 Calificación

D Grupo

- 67.32% Desarrollo y gestión institucional
- 65.24% Planificación, participación, rendición de cuentas
- 43.20% Gestión de desarrollo ambiental
- 57.60% Gestión de servicios económicos
- 63.45% Gestión de servicios sociales

Características Electorales

Cantidad

- 32 325 → Población total proyectada a 2019
- 23 009 → Padrón electoral proyectado a febrero 2020
- 7 072 (37.1%) → Participación Electoral Municipal (2016)

Ocurrencia de Delitos

Cantidad de eventos

- 440 Asalto, hurto, robo, tacha, a persona, casa, vehículo y edificación (2018)
- 0 Femicidios (2018)
- 1 Homicidios dolosos (2018)
- 1 Violación o tentativa de violación (2018)

Competitividad Cantonal

Posiciones

Índice de Competitividad Cantonal (2016)	Economía	Gobierno	Infraestructura	Clima Empresarial	Clima Laboral	Innovación	Calidad de vida
62	29	48	61	35	37	56	36

Desarrollo Humano Cantonal

58 Posición — 0,739 Calificación — Índice de Desarrollo Humano Cantonal (2016)

66 Posición — 22,156 Calificación — Índice de Pobreza Cantonal (2016)

61 Posición — 0,697 Calificación — Índice de Desarrollo Relativo al Género (2016)

31 Posición — 0,794 Calificación — Índice de Potenciación de Género (2016)

CANTÓN

ABANGARES

PROVINCIA GUANACASTE

Características Sociales

Índice de bienestar de niñez y adolescencia cantonal (2013)

63 Posición

37,51 Calificación

Índice de desarrollo social cantonal (2017)

52 Posición

44,65 Calificación

Gestión Municipal

Índice de Gestión Municipal 2018

62.67 Calificación

B Grupo

74.21%	Desarrollo y gestión institucional
62.69%	Planificación, participación, rendición de cuentas
55.80%	Gestión de desarrollo ambiental
64.60%	Gestión de servicios económicos
47.50%	Gestión de servicios sociales

Características Electorales

Cantidad

19 877	Población total proyectada a 2019
14 606	Padrón electoral proyectado a febrero 2020
7 341 (55.5%)	Participación Electoral Municipal (2016)

Ocurrencia de Delitos

Cantidad de eventos

153	Asalto, hurto, robo, tacha, a persona, casa, vehículo y edificación (2018)
0	Femicidios (2018)
1	Homicidios dolosos (2018)
1	Violación o tentativa de violación (2018)

Competitividad Cantonal

Posiciones

Índice de Competitividad Cantonal (2016)	Economía	Gobierno	Infraestructura	Clima Empresarial	Clima Laboral	Innovación	Calidad de vida
44	11	10	65	59	72	54	23

Desarrollo Humano Cantonal

37 Posición — 0,770 Calificación — Índice de Desarrollo Humano Cantonal (2016)

73 Posición — 24,424 Calificación — Índice de Pobreza Cantonal (2016)

48 Posición — 0,718 Calificación — Índice de Desarrollo Relativo al Género (2016)

36 Posición — 0,784 Calificación — Índice de Potenciación de Género (2016)

CANTÓN

TILARÁN

PROVINCIA GUANACASTE

Características Sociales

Índice de bienestar de niñez y adolescencia cantonal (2013)

31 Posición

58,75 Calificación

Índice de desarrollo social cantonal (2017)

45 Posición

53,29 Calificación

Gestión Municipal

Índice de Gestión Municipal 2018

56.10 Calificación

C Grupo

66.02%	Desarrollo y gestión institucional
59.39%	Planificación, participación, rendición de cuentas
35.53%	Gestión de desarrollo ambiental
64.90%	Gestión de servicios económicos
55.25%	Gestión de servicios sociales

Características Electorales

Cantidad

21 619	Población total proyectada a 2019
15 820	Padrón electoral proyectado a febrero 2020
8 298 (56.8%)	Participación Electoral Municipal (2016)

Ocurrencia de Delitos

Cantidad de eventos

148	Asalto, hurto, robo, tacha, a persona, casa, vehículo y edificación (2018)
0	Femicidios (2018)
1	Homicidios dolosos (2018)
4	Violación o tentativa de violación (2018)

Competitividad Cantonal

Posiciones

37	50	25	51	62	44	46	4

- Índice de Competitividad Cantonal (2016)
- Economía
- Gobierno
- Infraestructura
- Clima Empresarial
- Clima Laboral
- Innovación
- Calidad de vida

Desarrollo Humano Cantonal

26 Posición — 0,793 Calificación — Índice de Desarrollo Humano Cantonal (2016)

68 Posición — 23,380 Calificación — Índice de Pobreza Cantonal (2016)

24 Posición — 0,753 Calificación — Índice de Desarrollo Relativo al Género (2016)

61 Posición — 0,753 Calificación — Índice de Potenciación de Género (2016)

CANTÓN

NANDAYURE

PROVINCIA GUANACASTE

Características Sociales

Índice de bienestar de niñez y adolescencia cantonal (2013)

56 Posición

44,10 Calificación

Índice de desarrollo social cantonal (2017)

57 Posición

42,21 Calificación

Gestión Municipal

Índice de Gestión Municipal 2018

41.72 Calificación

D Grupo

55.87%	Desarrollo y gestión institucional
65.61%	Planificación, participación, rendición de cuentas
12.85%	Gestión de desarrollo ambiental
46.90%	Gestión de servicios económicos
19.25%	Gestión de servicios sociales

Características Electorales

Cantidad

11 750	Población total proyectada a 2019
9 069	Padrón electoral proyectado a febrero 2020
4 782 (57.8%)	Participación Electoral Municipal (2016)

Ocurrencia de Delitos

Cantidad de eventos

49	Asalto, hurto, robo, tacha, a persona, casa, vehículo y edificación (2018)
0	Femicidios (2018)
0	Homicidios dolosos (2018)
1	Violación o tentativa de violación (2018)

Competitividad Cantonal

Posiciones

24	30	8	79	24	69	74	1

- Índice de Competitividad Cantonal (2016)
- Economía
- Gobierno
- Infraestructura
- Clima Empresarial
- Clima Laboral
- Innovación
- Calidad de vida

Desarrollo Humano Cantonal

61 Posición

0,733 Calificación

Índice de Desarrollo Humano Cantonal (2016)

78 Posición

25,033 Calificación

Índice de Pobreza Cantonal (2016)

58 Posición

0,705 Calificación

Índice de Desarrollo Relativo al Género (2016)

48 Posición

0,766 Calificación

Índice de Potenciación de Género (2016)

CANTÓN

LA CRUZ

PROVINCIA GUANACASTE

Características Sociales

Índice de bienestar de niñez y adolescencia cantonal (2013)

76 Posición

19,79 Calificación

Índice de desarrollo social cantonal (2017)

66 Posición

30,41 Calificación

Gestión Municipal

Índice de Gestión Municipal 2018

55.01 Calificación

C Grupo

67.65%	Desarrollo y gestión institucional
68.00%	Planificación, participación, rendición de cuentas
27.13%	Gestión de desarrollo ambiental
62.00%	Gestión de servicios económicos
48.50%	Gestión de servicios sociales

Características Electorales

Cantidad

26 599	Población total proyectada a 2019
9 069	Padrón electoral proyectado a febrero 2020
5 592 (47.4%)	Participación Electoral Municipal (2016)

Ocurrencia de Delitos

Cantidad de eventos

134	Asalto, hurto, robo, tacha, a persona, casa, vehículo y edificación (2018)
0	Femicidios (2018)
3	Homicidios dolosos (2018)
2	Violación o tentativa de violación (2018)

Competitividad Cantonal

Posiciones

66	42	21	60	53	58	76	42

- Índice de Competitividad Cantonal (2016)
- Economía
- Gobierno
- Infraestructura
- Clima Empresarial
- Clima Laboral
- Innovación
- Calidad de vida

Desarrollo Humano Cantonal

77 Posición

0,651 Calificación

Índice de Desarrollo Humano Cantonal (2016)

72 Posición

24,240 Calificación

Índice de Pobreza Cantonal (2016)

77 Posición

0,631 Calificación

Índice de Desarrollo Relativo al Género (2016)

78 Posición

0,689 Calificación

Índice de Potenciación de Género (2016)

CANTÓN

HOJANCHA

PROVINCIA GUANACASTE

Características Sociales

Índice de bienestar de niñez y adolescencia cantonal (2013)

48 Posición

50,01 Calificación

Índice de desarrollo social cantonal (2017)

37 Posición

60,65 Calificación

Gestión Municipal

Índice de Gestión Municipal 2018

65.35 Calificación

D Grupo

77.63%	Desarrollo y gestión institucional
43.41%	Planificación, participación, rendición de cuentas
58.14%	Gestión de desarrollo ambiental
81.50%	Gestión de servicios económicos
65.50%	Gestión de servicios sociales

Características Electorales

Cantidad

7 945 → Población total proyectada a 2019

6 246 → Padrón electoral proyectado a febrero 2020

3 669 (63.6%) → Participación Electoral Municipal (2016)

Ocurrencia de Delitos

Cantidad de eventos

47	Asalto, hurto, robo, tacha, a persona, casa, vehículo y edificación (2018)
0	Femicidios (2018)
0	Homicidios dolosos (2018)
0	Violación o tentativa de violación (2018)

Competitividad Cantonal

Posiciones

Índice de Competitividad Cantonal (2016)	Economía	Gobierno	Infraestructura	Clima Empresarial	Clima Laboral	Innovación	Calidad de vida
25	35	15	72	54	57	55	2

Desarrollo Humano Cantonal

18 Posición

0,808 Calificación

Índice de Desarrollo Humano Cantonal (2016)

75 Posición

24,566 Calificación

Índice de Pobreza Cantonal (2016)

15 Posición

0,777 Calificación

Índice de Desarrollo Relativo al Género (2016)

27 Posición

0,800 Calificación

Índice de Potenciación de Género (2016)

PROVINCIA

PUNTARENAS

CANTÓN

PUNTARENAS

PROVINCIA PUNTARENAS

Características Sociales

Índice de bienestar de niñez y adolescencia cantonal (2013)

52 Posición

47,64 Calificación

Índice de desarrollo social cantonal (2017)

58 Posición

40,55 Calificación

Gestión Municipal

Índice de Gestión Municipal 2018

68.79 Calificación

A Grupo

- 76.60% Desarrollo y gestión institucional
- 56.66% Planificación, participación, rendición de cuentas
- 84.68% Gestión de desarrollo ambiental
- 65.10% Gestión de servicios económicos
- 47.00% Gestión de servicios sociales

Características Electorales

Cantidad

- 138 222 → Población total proyectada a 2019
- 98 471 → Padrón electoral proyectado a febrero 2020
- 29 822 (35.4%) → Participación Electoral Municipal (2016)

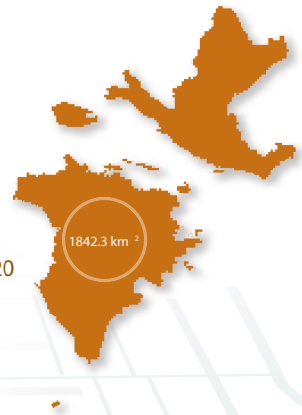

Ocurrencia de Delitos

Cantidad de eventos

- 1703 Asalto, hurto, robo, tacha, a persona, casa, vehículo y edificación (2018)
- 1 Femicidios (2018)
- 19 Homicidios dolosos (2018)
- 17 Violación o tentativa de violación (2018)

Competitividad Cantonal

Posiciones

Índice de Competitividad Cantonal (2016)	Economía	Gobierno	Infraestructura	Clima Empresarial	Clima Laboral	Innovación	Calidad de vida
36	31	58	46	44	21	53	5

Desarrollo Humano Cantonal

59 Posición — 0,738 Calificación — Índice de Desarrollo Humano Cantonal (2016)

54 Posición — 20,175 Calificación — Índice de Pobreza Cantonal (2016)

60 Posición — 0,698 Calificación — Índice de Desarrollo Relativo al Género (2016)

35 Posición — 0,785 Calificación — Índice de Potenciación de Género (2016)

CANTÓN

ESPARZA

PROVINCIA PUNTARENAS

Características Sociales

Índice de bienestar de niñez y adolescencia cantonal (2013)

33 Posición

58,09 Calificación

Índice de desarrollo social cantonal (2017)

35 Posición

62,37 Calificación

Gestión Municipal

Índice de Gestión Municipal 2018

81.63 Calificación

B Grupo

92.18%	Desarrollo y gestión institucional
80.24%	Planificación, participación, rendición de cuentas
70.70%	Gestión de desarrollo ambiental
82.30%	Gestión de servicios económicos
79.50%	Gestión de servicios sociales

Características Electorales

Cantidad

37 647	Población total proyectada a 2019
24 503	Padrón electoral proyectado a febrero 2020
10 499 (48.4%)	Participación Electoral Municipal (2016)

Ocurrencia de Delitos

Cantidad de eventos

264	Asalto, hurto, robo, tacha, a persona, casa, vehículo y edificación (2018)
0	Femicidios (2018)
4	Homicidios dolosos (2018)
2	Violación o tentativa de violación (2018)

Competitividad Cantonal

Posiciones

42	38	28	50	56	23	34	45

- Índice de Competitividad Cantonal (2016)
- Economía
- Gobierno
- Infraestructura
- Clima Empresarial
- Clima Laboral
- Innovación
- Calidad de vida

Desarrollo Humano Cantonal

35 Posición — 0,771 Calificación — Índice de Desarrollo Humano Cantonal (2016)

48 Posición — 19,983 Calificación — Índice de Pobreza Cantonal (2016)

43 Posición — 0,723 Calificación — Índice de Desarrollo Relativo al Género (2016)

54 Posición — 0,762 Calificación — Índice de Potenciación de Género (2016)

CANTÓN

BUENOS AIRES

PROVINCIA PUNTARENAS

Características Sociales

Índice de bienestar de niñez y adolescencia cantonal (2013)

77 Posición

18,79 Calificación

Índice de desarrollo social cantonal (2017)

80 Posición

17,68 Calificación

Gestión Municipal

Índice de Gestión Municipal 2018

55.72 Calificación

C Grupo

- 63.97% Desarrollo y gestión institucional
- 71.59% Planificación, participación, rendición de cuentas
- 40.63% Gestión de desarrollo ambiental
- 60.20% Gestión de servicios económicos
- 34.80% Gestión de servicios sociales

Características Electorales

Cantidad

- 52 784 → Población total proyectada a 2019
- 35 152 → Padrón electoral proyectado a febrero 2020
- 10 584 (34.2%) → Participación Electoral Municipal (2016)

Ocurrencia de Delitos

Cantidad de eventos

- 264 Asalto, hurto, robo, tacha, a persona, casa, vehículo y edificación (2018)
- 0 Femicidios (2018)
- 4 Homicidios dolosos (2018)
- 2 Violación o tentativa de violación (2018)

Competitividad Cantonal

Posiciones

Índice de Competitividad Cantonal (2016)	Economía	Gobierno	Infraestructura	Clima Empresarial	Clima Laboral	Innovación	Calidad de vida
80	66	65	78	73	76	70	57

Desarrollo Humano Cantonal

70 Posición — 0,693 Calificación — Índice de Desarrollo Humano Cantonal (2016)

80 Posición — 25,603 Calificación — Índice de Pobreza Cantonal (2016)

68 Posición — 0,675 Calificación — Índice de Desarrollo Relativo al Género (2016)

65 Posición — 0,737 Calificación — Índice de Potenciación de Género (2016)

CANTÓN

MONTES DE ORO

PROVINCIA PUNTARENAS

Características Sociales

Índice de bienestar de niñez y adolescencia cantonal (2013)

28 Posición

62,53 Calificación

Índice de desarrollo social cantonal (2017)

38 Posición

58,36 Calificación

Gestión Municipal

Índice de Gestión Municipal 2018

58.01 Calificación

C Grupo

76.88%	Desarrollo y gestión institucional
60.36%	Planificación, participación, rendición de cuentas
31.33%	Gestión de desarrollo ambiental
76.20%	Gestión de servicios económicos
38.50%	Gestión de servicios sociales

Características Electorales

Cantidad

14 177	Población total proyectada a 2019
11 181	Padrón electoral proyectado a febrero 2020
6 495 (65.3%)	Participación Electoral Municipal (2016)

Ocurrencia de Delitos

Cantidad de eventos

86	Asalto, hurto, robo, tacha, a persona, casa, vehículo y edificación (2018)
0	Femicidios (2018)
0	Homicidios dolosos (2018)
0	Violación o tentativa de violación (2018)

Competitividad Cantonal

Posiciones

56	57	16	71	60	64	57	8

- Índice de Competitividad Cantonal (2016)
- Economía
- Gobierno
- Infraestructura
- Clima Empresarial
- Clima Laboral
- Innovación
- Calidad de vida

Desarrollo Humano Cantonal

47 Posición — 0,756 Calificación — Índice de Desarrollo Humano Cantonal (2016)

58 Posición — 20 264 Calificación — Índice de Pobreza Cantonal (2016)

54 Posición — 0,708 Calificación — Índice de Desarrollo Relativo al Género (2016)

80 Posición — 0,574 Calificación — Índice de Potenciación de Género (2016)

Tribunal Supremo de Elecciones
Instituto de Formación y Estudios en Democracia

CANTÓN

OSA

PROVINCIA PUNTARENAS

Características Sociales

Índice de bienestar de niñez y adolescencia cantonal (2013)

74 Posición

26,75 Calificación

Índice de desarrollo social cantonal (2017)

76 Posición

23,6 Calificación

Gestión Municipal

Índice de Gestión Municipal 2018

65.20 Calificación

B Grupo

- 82.81% Desarrollo y gestión institucional
- 80.88% Planificación, participación, rendición de cuentas
- 42.13% Gestión de desarrollo ambiental
- 64.30% Gestión de servicios económicos
- 45.00% Gestión de servicios sociales

Características Electorales

Cantidad

- 30 981 → Población total proyectada a 2019
- 23 752 → Padrón electoral proyectado a febrero 2020
- 9 429 (44.4%) → Participación Electoral Municipal (2016)

Ocurrencia de Delitos

Cantidad de eventos

- 700 Asalto, hurto, robo, tacha, a persona, casa, vehículo y edificación (2018)
- 1 Femicidios (2018)
- 3 Homicidios dolosos (2018)
- 4 Violación o tentativa de violación (2018)

Competitividad Cantonal

Posiciones

Índice de Competitividad Cantonal (2016)	Economía	Gobierno	Infraestructura	Clima Empresarial	Clima Laboral	Innovación	Calidad de vida
47	41	9	43	42	52	80	20

Desarrollo Humano Cantonal

21 Posición — 0,803 Calificación — Índice de Desarrollo Humano Cantonal (2016)

79 Posición — 25 550 Calificación — Índice de Pobreza Cantonal (2016)

21 Posición — 0,756 Calificación — Índice de Desarrollo Relativo al Género (2016)

10 Posición — 0,829 Calificación — Índice de Potenciación de Género (2016)

CANTÓN

QUEPOS

PROVINCIA PUNTARENAS

Características Sociales

Índice de bienestar de niñez y adolescencia cantonal (2013)

60 Posición

39,63 Calificación

Índice de desarrollo social cantonal (2017)

51 Posición

44,8 Calificación

Gestión Municipal

Índice de Gestión Municipal 2018

59.71 Calificación

B Grupo

81.92%	Desarrollo y gestión institucional
55.68%	Planificación, participación, rendición de cuentas
26.40%	Gestión de desarrollo ambiental
67.50%	Gestión de servicios económicos
67.40%	Gestión de servicios sociales

Características Electorales

Cantidad

32 601	Población total proyectada a 2019
22 973	Padrón electoral proyectado a febrero 2020
8 172 (43.5%)	Participación Electoral Municipal (2016)

Ocurrencia de Delitos

Cantidad de eventos

851	Asalto, hurto, robo, tacha, a persona, casa, vehículo y edificación (2018)
0	Femicidios (2018)
1	Homicidios dolosos (2018)
8	Violación o tentativa de violación (2018)

Competitividad Cantonal

Posiciones

28	26	7	39	48	34	69	13

- Índice de Competitividad Cantonal (2016)
- Economía
- Gobierno
- Infraestructura
- Clima Empresarial
- Clima Laboral
- Innovación
- Calidad de vida

Desarrollo Humano Cantonal

42 Posición

0764 Calificación

Índice de Desarrollo Humano Cantonal (2016)

57 Posición

20 257 Calificación

Índice de Pobreza Cantonal (2016)

38 Posición

0,729 Calificación

Índice de Desarrollo Relativo al Género (2016)

32 Posición

0,789 Calificación

Índice de Potenciación de Género (2016)

Tribunal Supremo de Elecciones
Instituto de Formación y Estudios en Democracia

CANTÓN

GOLFITO

PROVINCIA PUNTARENAS

Características Sociales

Índice de bienestar de niñez y adolescencia cantonal (2013)

68 Posición

34,37 Calificación

Índice de desarrollo social cantonal (2017)

78 Posición

21,01 Calificación

Gestión Municipal

Índice de Gestión Municipal 2018

48.62 Calificación

C Grupo

52.78%	Desarrollo y gestión institucional
56.87%	Planificación, participación, rendición de cuentas
34.43%	Gestión de desarrollo ambiental
70.20%	Gestión de servicios económicos
25.50%	Gestión de servicios sociales

Características Electorales

Cantidad

45 082	Población total proyectada a 2019
32 035	Padrón electoral proyectado a febrero 2020
9 648 (33.7%)	Participación Electoral Municipal (2016)

Ocurrencia de Delitos

Cantidad de eventos

545	Asalto, hurto, robo, tacha, a persona, casa, vehículo y edificación (2018)
3	Femicidios (2018)
11	Homicidios dolosos (2018)
5	Violación o tentativa de violación (2018)

Competitividad Cantonal

Posiciones

Índice de Competitividad Cantonal (2016)	Economía	Gobierno	Infraestructura	Clima Empresarial	Clima Laboral	Innovación	Calidad de vida
71	67	57	68	63	48	78	38

Desarrollo Humano Cantonal

48 Posición

0,755 Calificación

Índice de Desarrollo Humano Cantonal (2016)

76 Posición

24 944 Calificación

Índice de Pobreza Cantonal (2016)

44 Posición

0,723 Calificación

Índice de Desarrollo Relativo al Género (2016)

41 Posición

0,776 Calificación

Índice de Potenciación de Género (2016)

CANTÓN

COTO BRUS

PROVINCIA PUNTARENAS

Características Sociales

Índice de bienestar de niñez y adolescencia cantonal (2013)

73 Posición

26,92 Calificación

Índice de desarrollo social cantonal (2017)

71 Posición

26,42 Calificación

Gestión Municipal

Índice de Gestión Municipal 2018

43.96 Calificación

D Grupo

68.37%	Desarrollo y gestión institucional
39.54%	Planificación, participación, rendición de cuentas
25.91%	Gestión de desarrollo ambiental
31.70%	Gestión de servicios económicos
45.25%	Gestión de servicios sociales

Características Electorales

Cantidad

44 262	Población total proyectada a 2019
30 975	Padrón electoral proyectado a febrero 2020
10 399 (36 .3%)	Participación Electoral Municipal (2016)

Ocurrencia de Delitos

Cantidad de eventos

364	Asalto, hurto, robo, tacha, a persona, casa, vehículo y edificación (2018)
0	Femicidios (2018)
0	Homicidios dolosos (2018)
2	Violación o tentativa de violación (2018)

Competitividad Cantonal

Posiciones

Índice de Competitividad Cantonal (2016)	Economía	Gobierno	Infraestructura	Clima Empresarial	Clima Laboral	Innovación	Calidad de vida
76	76	56	76	67	68	65	33

Desarrollo Humano Cantonal

76 Posición — 0,669 Calificación — Índice de Desarrollo Humano Cantonal (2016)

81 Posición — 27 282 Calificación — Índice de Pobreza Cantonal (2016)

75 Posición — 0,642 Calificación — Índice de Desarrollo Relativo al Género (2016)

70 Posición — 0,726 Calificación — Índice de Potenciación de Género (2016)

CANTÓN

PARRITA

PROVINCIA PUNTARENAS

Características Sociales

Índice de bienestar de niñez y adolescencia cantonal (2013)

65 Posición

37,25 Calificación

Índice de desarrollo social cantonal (2017)

62 Posición

35,81 Calificación

Gestión Municipal

Índice de Gestión Municipal 2018

51.65 Calificación

C Grupo

70.23%	Desarrollo y gestión institucional
56.18%	Planificación, participación, rendición de cuentas
36.68%	Gestión de desarrollo ambiental
52.10%	Gestión de servicios económicos
30.50%	Gestión de servicios sociales

Características Electorales

Cantidad

19 828	Población total proyectada a 2019
13 867	Padrón electoral proyectado a febrero 2020
5 382 (47.7%)	Participación Electoral Municipal (2016)

Ocurrencia de Delitos

Cantidad de eventos

317	Asalto, hurto, robo, tacha, a persona, casa, vehículo y edificación (2018)
0	Femicidios (2018)
3	Homicidios dolosos (2018)
7	Violación o tentativa de violación (2018)

Competitividad Cantonal

Posiciones

Índice de Competitividad Cantonal (2016)	Economía	Gobierno	Infraestructura	Clima Empresarial	Clima Laboral	Innovación	Calidad de vida
52	33	24	35	49	42	73	31

Desarrollo Humano Cantonal

45 Posición

0,756 Calificación

Índice de Desarrollo Humano Cantonal (2016)

51 Posición

20 112 Calificación

Índice de Pobreza Cantonal (2016)

45 Posición

0,722 Calificación

Índice de Desarrollo Relativo al Género (2016)

51 Posición

0,763 Calificación

Índice de Potenciación de Género (2016)

CANTÓN

CORREDORES

PROVINCIA PUNTARENAS

Características Sociales

Índice de bienestar de niñez y adolescencia cantonal (2013)

64 Posición

37,45 Calificación

Índice de desarrollo social cantonal (2017)

72 Posición

26,29 Calificación

Gestión Municipal

Índice de Gestión Municipal 2018

44.79 Calificación

B Grupo

- 56.94% Desarrollo y gestión institucional
- 46.43% Planificación, participación, rendición de cuentas
- 31.93% Gestión de desarrollo ambiental
- 47.50% Gestión de servicios económicos
- 35.50% Gestión de servicios sociales

Características Electorales

Cantidad

- 51 865 → Población total proyectada a 2019
- 37 442 → Padrón electoral proyectado a febrero 2020
- 10 597 (32.3%) → Participación Electoral Municipal (2016)

Ocurrencia de Delitos

Cantidad de eventos

- 616 Asalto, hurto, robo, tacha, a persona, casa, vehículo y edificación (2018)
- 0 Femicidios (2018)
- 9 Homicidios dolosos (2018)
- 6 Violación o tentativa de violación (2018)

Competitividad Cantonal

Posiciones

Índice de Competitividad Cantonal (2016)	Economía	Gobierno	Infraestructura	Clima Empresarial	Clima Laboral	Innovación	Calidad de vida
74	37	60	55	61	62	79	60

Desarrollo Humano Cantonal

62 Posición — 0,727 Calificación — Índice de Desarrollo Humano Cantonal (2016)

74 Posición — 24 507 Calificación — Índice de Pobreza Cantonal (2016)

62 Posición — 0,696 Calificación — Índice de Desarrollo Relativo al Género (2016)

74 Posición — 0,717 Calificación — Índice de Potenciación de Género (2016)

CANTÓN

GARABITO

PROVINCIA PUNTARENAS

Características Sociales

Índice de bienestar de niñez y adolescencia cantonal (2013)

59 Posición

40,11 Calificación

Índice de desarrollo social cantonal (2017)

47 Posición

49,28 Calificación

Gestión Municipal

Índice de Gestión Municipal 2018

58.19 Calificación

B Grupo

- 68.16% Desarrollo y gestión institucional
- 61.11% Planificación, participación, rendición de cuentas
- 31.15% Gestión de desarrollo ambiental
- 68.80% Gestión de servicios económicos
- 67.05% Gestión de servicios sociales

Características Electorales

Cantidad

- 25 381 → Población total proyectada a 2019
- 13 117 → Padrón electoral proyectado a febrero 2020
- 4 996 (45.3%) → Participación Electoral Municipal (2016)

Ocurrencia de Delitos

Cantidad de eventos

- 1117 Asalto, hurto, robo, tacha, a persona, casa, vehículo y edificación (2018)
- 0 Femicidios (2018)
- 7 Homicidios dolosos (2018)
- 1 Violación o tentativa de violación (2018)

Competitividad Cantonal

Posiciones

Índice de Competitividad Cantonal (2016)	Economía	Gobierno	Infraestructura	Clima Empresarial	Clima Laboral	Innovación	Calidad de vida
18	9	6	42	33	28	58	22

Desarrollo Humano Cantonal

- 53 Posición; 0,747 Calificación — Índice de Desarrollo Humano Cantonal (2016)
- 52 Posición; 20 120 Calificación — Índice de Pobreza Cantonal (2016)
- 46 Posición; 0,719 Calificación — Índice de Desarrollo Relativo al Género (2016)
- 63 Posición; 0,744 Calificación — Índice de Potenciación de Género (2016)

PROVINCIA

LIMÓN

CANTÓN

LIMÓN

PROVINCIA LIMÓN

Características Sociales

Índice de bienestar de niñez y adolescencia cantonal (2013)

58 Posición

41,75 Calificación

Índice de desarrollo social cantonal (2017)

73 Posición

26,09 Calificación

Gestión Municipal

Índice de Gestión Municipal 2018

74.15 Calificación

B Grupo

- 83.69% Desarrollo y gestión institucional
- 72.51% Planificación, participación, rendición de cuentas
- 74.09% Gestión de desarrollo ambiental
- 77.60% Gestión de servicios económicos
- 52.00% Gestión de servicios sociales

Características Electorales

Cantidad

- 99 545 → Población total proyectada a 2019
- 72 723 → Padrón electoral proyectado a febrero 2020
- 26 487 (39.8%) → Participación Electoral Municipal (2016)

Ocurrencia de Delitos

Cantidad de eventos

- 1100 Asalto, hurto, robo, tacha, a persona, casa, vehículo y edificación (2018)
- 0 Femicidios (2018)
- 46 Homicidios dolosos (2018)
- 18 Violación o tentativa de violación (2018)

Competitividad Cantonal

Posiciones

Índice de Competitividad Cantonal (2016)	Economía	Gobierno	Infraestructura	Clima Empresarial	Clima Laboral	Innovación	Calidad de vida
57	25	20	44	47	47	63	53

Desarrollo Humano Cantonal

- 63 Posición; 0,726 Calificación — Índice de Desarrollo Humano Cantonal (2016)
- 60 Posición; 20 498 Calificación — Índice de Pobreza Cantonal (2016)
- 66 Posición; 0,681 Calificación — Índice de Desarrollo Relativo al Género (2016)
- 50 Posición; 0,764 Calificación — Índice de Potenciación de Género (2016)

Tribunal Supremo de Elecciones
Instituto de Formación y Estudios en Democracia

CANTÓN

POCOCÍ

PROVINCIA LIMÓN

Características Sociales

Índice de bienestar de niñez y adolescencia cantonal (2013)

72 Posición

29,36 Calificación

Índice de desarrollo social cantonal (2017)

61 Posición

36,13 Calificación

Gestión Municipal

Índice de Gestión Municipal 2018

60.37 Calificación

B Grupo

74.93%	Desarrollo y gestión institucional
62.16%	Planificación, participación, rendición de cuentas
41.16%	Gestión de desarrollo ambiental
58.60%	Gestión de servicios económicos
62.35%	Gestión de servicios sociales

Características Electorales

Cantidad

148 593	Población total proyectada a 2019
100 059	Padrón electoral proyectado a febrero 2020
29 349 (33,4%)	Participación Electoral Municipal (2016)

Ocurrencia de Delitos

Cantidad de eventos

1356	Asalto, hurto, robo, tacha, a persona, casa, vehículo y edificación (2018)
2	Femicidios (2018)
31	Homicidios dolosos (2018)
14	Violación o tentativa de violación (2018)

Competitividad Cantonal

Posiciones

63	28	77	70	30	27	45	39

- Índice de Competitividad Cantonal (2016)
- Economía
- Gobierno
- Infraestructura
- Clima Empresarial
- Clima Laboral
- Innovación
- Calidad de vida

Desarrollo Humano Cantonal

64 Posición — 0,725 Calificación — Índice de Desarrollo Humano Cantonal (2016)

59 Posición — 20 429 Calificación — Índice de Pobreza Cantonal (2016)

63 Posición — 0,694 Calificación — Índice de Desarrollo Relativo al Género (2016)

57 Posición — 0,755 Calificación — Índice de Potenciación de Género (2016)

CANTÓN

SIQUIRRES

PROVINCIA LIMÓN

Características Sociales

Índice de bienestar de niñez y adolescencia cantonal (2013)

61 Posición

39,53 Calificación

Índice de desarrollo social cantonal (2017)

70 Posición

27,09 Calificación

Gestión Municipal

Índice de Gestión Municipal 2018

62.13 Calificación

C Grupo

87.00%	Desarrollo y gestión institucional
55.41%	Planificación, participación, rendición de cuentas
39.38%	Gestión de desarrollo ambiental
72.80%	Gestión de servicios económicos
46.00%	Gestión de servicios sociales

Características Electorales

Cantidad

64 501	Población total proyectada a 2019
43 269	Padrón electoral proyectado a febrero 2020
14 868 (38.2%)	Participación Electoral Municipal (2016)

Ocurrencia de Delitos

Cantidad de eventos

894	Asalto, hurto, robo, tacha, a persona, casa, vehículo y edificación (2018)
1	Femicidios (2018)
19	Homicidios dolosos (2018)
13	Violación o tentativa de violación (2018)

Competitividad Cantonal

Posiciones

70	56	53	64	29	65	62	54

- Índice de Competitividad Cantonal (2016)
- Economía
- Gobierno
- Infraestructura
- Clima Empresarial
- Clima Laboral
- Innovación
- Calidad de vida

Desarrollo Humano Cantonal

50 Posición — 0,753 Calificación — Índice de Desarrollo Humano Cantonal (2016)

62 Posición — 20 619 Calificación — Índice de Pobreza Cantonal (2016)

56 Posición — 0,707 Calificación — Índice de Desarrollo Relativo al Género (2016)

44 Posición — 0,771 Calificación — Índice de Potenciación de Género (2016)

CANTÓN

TALAMANCA

PROVINCIA LIMÓN

Características Sociales

Índice de bienestar de niñez y adolescencia cantonal (2013)

80 Posición

4,68 Calificación

Índice de desarrollo social cantonal (2017)

82 Posición

0 Calificación

Gestión Municipal

Índice de Gestión Municipal 2018

48.52 Calificación

D Grupo

- 55.71% Desarrollo y gestión institucional
- 53.94% Planificación, participación, rendición de cuentas
- 23.74% Gestión de desarrollo ambiental
- 73.10% Gestión de servicios económicos
- 38.25% Gestión de servicios sociales

Características Electorales

Cantidad

- 42 351 → Población total proyectada a 2019
- 22 710 → Padrón electoral proyectado a febrero 2020
- 9 197 (48.0%) → Participación Electoral Municipal (2016)

Ocurrencia de Delitos

Cantidad de eventos

- 635 Asalto, hurto, robo, tacha, a persona, casa, vehículo y edificación (2018)
- 0 Femicidios (2018)
- 4 Homicidios dolosos (2018)
- 10 Violación o tentativa de violación (2018)

Competitividad Cantonal

Posiciones

Índice de Competitividad Cantonal (2016)	Economía	Gobierno	Infraestructura	Clima Empresarial	Clima Laboral	Innovación	Calidad de vida
77	51	36	81	76	66	71	37

Desarrollo Humano Cantonal

80 Posición — 0,634 Calificación — Índice de Desarrollo Humano Cantonal (2016)

64 Posición — 21 340 Calificación — Índice de Pobreza Cantonal (2016)

80 Posición — 0,605 Calificación — Índice de Desarrollo Relativo al Género (2016)

72 Posición — 0,724 Calificación — Índice de Potenciación de Género (2016)

CANTÓN

MATINA

PROVINCIA LIMÓN

Características Sociales

Índice de bienestar de niñez y adolescencia cantonal (2013)

71 Posición

30,39 Calificación

Índice de desarrollo social cantonal (2017)

69 Posición

27,44 Calificación

Gestión Municipal

Índice de Gestión Municipal 2018

41.86 Calificación

C Grupo

68.98%	Desarrollo y gestión institucional
37.66%	Planificación, participación, rendición de cuentas
13.88%	Gestión de desarrollo ambiental
52.20%	Gestión de servicios económicos
26.75%	Gestión de servicios sociales

Características Electorales

Cantidad

45 839	Población total proyectada a 2019
23 005	Padrón electoral proyectado a febrero 2020
10 637 (50.9%)	Participación Electoral Municipal (2016)

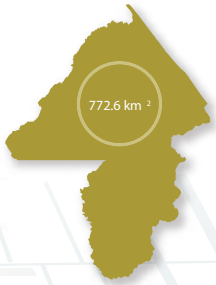

Ocurrencia de Delitos

Cantidad de eventos

536	Asalto, hurto, robo, tacha, a persona, casa, vehículo y edificación (2018)
0	Femicidios (2018)
9	Homicidios dolosos (2018)
7	Violación o tentativa de violación (2018)

Competitividad Cantonal

Posiciones

72	32	34	75	51	74	64	69

- Índice de Competitividad Cantonal (2016)
- Economía
- Gobierno
- Infraestructura
- Clima Empresarial
- Clima Laboral
- Innovación
- Calidad de vida

Desarrollo Humano Cantonal

79 Posición

0,645 Calificación

Índice de Desarrollo Humano Cantonal (2016)

63 Posición

20 772 Calificación

Índice de Pobreza Cantonal (2016)

78 Posición

0,626 Calificación

Índice de Desarrollo Relativo al Género (2016)

76 Posición

0,704 Calificación

Índice de Potenciación de Género (2016)

CANTÓN

GUÁCIMO

PROVINCIA LIMÓN

Características Sociales

Índice de bienestar de niñez y adolescencia cantonal (2013)

66 Posición

36,50 Calificación

Índice de desarrollo social cantonal (2017)

64 Posición

33,97 Calificación

Gestión Municipal

Índice de Gestión Municipal 2018

68.29 Calificación

D Grupo

81.35%	Desarrollo y gestión institucional
82.83%	Planificación, participación, rendición de cuentas
50.13%	Gestión de desarrollo ambiental
63.10%	Gestión de servicios económicos
56.20%	Gestión de servicios sociales

Características Electorales

Cantidad

54 195	Población total proyectada a 2019
31 184	Padrón electoral proyectado a febrero 2020
9 563 (34.5%)	Participación Electoral Municipal (2016)

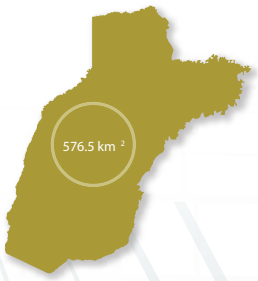

Ocurrencia de Delitos

Cantidad de eventos

383	Asalto, hurto, robo, tacha, a persona, casa, vehículo y edificación (2018)
0	Femicidios (2018)
6	Homicidios dolosos (2018)
4	Violación o tentativa de violación (2018)

Competitividad Cantonal

Posiciones

Índice de Competitividad Cantonal (2016)	Economía	Gobierno	Infraestructura	Clima Empresarial	Clima Laboral	Innovación	Calidad de vida
64	20	76	62	19	56	47	71

Desarrollo Humano Cantonal

75 Posición — 0,670 Calificación — Índice de Desarrollo Humano Cantonal (2016)

61 Posición — 20 609 Calificación — Índice de Pobreza Cantonal (2016)

74 Posición — 0,643 Calificación — Índice de Desarrollo Relativo al Género (2016)

53 Posición — 0,762 Calificación — Índice de Potenciación de Género (2016)

Konrad Adenauer Stiftung

Tribunal Supremo de Elecciones
Instituto de Formación y Estudios en Democracia

YO ME APUNTO A SER VOTANTE INFORMADO

San José, Costa Rica. Avenida 3, 50 mts oeste del Tribunal Supremo de Elecciones
Apartado 2163-1000 • Tel.: (506) 2287-5436 / • Fax: (506) 2287-5612
Correo electrónico: ifed@tse.go.cr • Página web: www.tse.go.cr/ifed

ISBN: 978-9930-521-37-3